



SLUŽBENI GLASNIK OPŠTINE SREBRENICA

BOSNA I HERCEGOVINA REPUBLIKA SRPSKA OPŠTINA SREBRENICA SKUPŠTINA OPŠTINE Adresa: Ive Andrića bb, 75430 Srebrenica Tel/faks: +387 56 445 508; 445 510 E-mail: skupstina@srebrenica.gov.ba Web: https://srebrenica.gov.ba	Četvrtak 20. maj 2026. godine SREBRENICA Broj: 10/2026	JIB: 4400301230004 Matični broj: 1099477 Šifra opštine: 097 Javni prihodi: 551015-00011210-51 Budžet opštine: 551015-00011206-63 Posebne namjene: 551015-00011222-15
IZDAVAČ: Skupština opštine Srebrenica ZA IZDAVAČA: Stručna služba Skupštine opštine PRIPREMA I OBRADA: Muška Begić		

ODLUKA SKUPŠTINE OPŠTINE SREBRENICE

Broj: 01-022- 59 /26
Srebrenica: 14.5.2026. godine

Na osnovu člana 32. i 33. Zakona o teritorijalnoj organizaciji Republike Srpske ("Službeni glasnik Republike Srpske", br. 69/09, 70/12 i 33/14, 106/15, 26/19,15/21, 37/22 i 32/23), člana 38. Stav 1. Zakona o premjeru i katastru Republike Srpske ("Sl. glasnik RS", br. 6/2012, 110/2016, 22/2018 - odluka US, 62/2018, 95/2019 - odluka US, 90/2023, 96/2024 - odluka US i 63/2025 - odluka US), člana 82. stav 2. i člana 39. Zakona o lokalnoj samoupravi („Službeni glasnik Republike Srpske“, broj: 97/16, 36/19, 61/21, 100/25 i 114/25), i člana 34. Statuta opštine Srebrenica („Službeni glasnik opštine Srebrenica“, broj: 2/18 i 4/21), a na prijedlog načelnika opštine, Skupština opštine Srebrenica je na XI redovnoj sjednici održanoj 14.5.2026. godine donijela:

ODLUKU

o izmjeni i dopuni odluke o području i nazivima katastarskih opština Broj:01-950-1/83 od 25.02.1983.godine

Član 1.

Ovom Odlukom mijenja se član 1. tačka 7. Odluke o području i nazivima Katastarskih opština broj:01-950-1/83 od 25.02.1983.godine i sada glasi:

„7) KALIMANIĆI - DOBRAK , Obuhvata područja naseljenih mjesta Kalimanići i Dobrak „

Član 2.

Ostale odredbe Odluke o području i nazivima Katastarskih opština broj:01-950-1/83 od 25.02.1983.godine ostaju nepromjenjene i na snazi.

Član 3.

Danom stupanja na snagu ove Odluke prestaje da važi Odluka o upotrebi odvojenih naziva katastarskih opština KO Dobrak i KO Kalimanići po novom premjeru broj:01-022-97/23 od 20.07.2023. godine („Službeni glasnik opštine Srebrenica“ broj:6/23).

Član 4.

Odluka stupa na snagu danom objavljivanja u „Službenom glasniku opštine Srebrenica“.

Obrazloženje:

Prvobitnom odlukom broj: 01-950-1/83 od 25.2.1983. godine izvršeno je spajanje naseljenih mjesta Dobrak i Kalimanići u zajedničku katastarsku opštinu pod nazivom Dobrak.

Naknadno, uvažavajući zahtjeve lokalne zajednice, donesena je odluka broj: 01-022-97/23 od 20.7.2023. godine, kojom je predviđeno da se po novom premjeru ova naseljena mjesta vode kao dvije zasebne katastarske opštine.

Međutim, detaljnom analizom i pokretanjem postupka razgraničenja, utvrđeno je da proces razdvajanja zahtijeva obimne terenske i administrativne radove koji bi značajno produžili uspostavljanje novog katastra.

S ciljem efikasnijeg vođenja evidencija i izbjegavanja pravne nesigurnosti, odustaje se od podjele na dvije jedinice.

Radi poštovanja identiteta oba naseljena mjesta, a uz zadržavanje efikasnosti, predlaže se zajednički naziv **Kalimanići - Dobrak**.

Na osnovu navedenog, stavlja se van snage prethodna odluka o upotrebi odvojenih naziva katastarskih opština KO Dobrak i KO Kalimanići, te se usvaja rješenje o jedinstvenoj katastarskoj opštini sa kombinovanim nazivom, što predstavlja najracionalnije rješenje za građane i nadležne organe.

DOSTAVLJENO:

1. Stručna služba,
2. Načelnik opštine,
3. Odjeljenje za PUI SKP,
4. RUGIPP, PJ Srebrenica
5. A/a.

PREDSJEDNIK SKUPŠTINE

Almir Dudić, s.r.

PLANOVI

Broj: 01-022- 60 /26
Srebrenica: 14.5.2026. godine

Na osnovu člana 63. Zakona o zaštiti i spašavanju („Službeni glasnik Republike Srpske“, broj:121/12, 46/17 i 111/21), člana 82. stav 2. i člana 39. Zakona o lokalnoj samoupravi („Službeni glasnik Republike Srpske“, broj: 97/16, 36/19, 61/21, 100/25 i 114/25), i člana 34. Statuta opštine Srebrenica („Službeni glasnik opštine Srebrenica“, broj: 2/18 i 4/21), a na prijedlog načelnika opštine, Skupština opštine Srebrenica je na XI redovnoj sjednici održanoj 14.5.2026. godine donijela:

PLAN MJERA ZAŠTITE OD POŽARA NA PODRUČJU OPŠTINE SREBRENICA ZA 2026. GODINU

PROCJENA UGROŽENOSTI PODRUČJA OPŠTINE OD POŽARA:

- Osnovni elementi Plana,
- Organizacija preventivnih mjera zaštite od požara u stambenim, privrednim i drugim objektima,
- Pregled potencijalnih zona požara/šumske površine, skladišta, privrednih i dr. institucija/zapaljivih objekata i sl.,
- Pregled jedinica za zaštitu od požara i vatrogasnih društava i upotreba istih po reonima i objektima,

- Pregled formacijskih i priručnih sredstava za gašenje požara kod privrednih društava, institucija i kućnih savjeta.

Opština Srebrenica spada u područja ugrožena od požara, a posebno je ugrožena šumskim požarima. Velika eksploatacija šume, široka upotreba lako zapaljivih materijala, nemaran odnos građana prilikom boravka u prirodi predstavlja svakodnevnu opasnost za izbijanje požara, loša opremljenost preduzeća, stambenih objekata kao i Teritorijalne vatrogasno-spasilačke jedinice Srebrenica aparatima za gašenje požara i nedovoljno uposlenika Teritorijalne vatrogasno-spasilačke jedinice, predstavlja svakodnevnu opasnost za izbijanje požara.

Područje opštine Srebrenica pokriveno je šumama na površini od 26035 ha od čega je 19096,9 ha pokriveno visokim šumama, 3552 ha je izdanička šuma, a ostalo spada u niže vrste šume.

Područje opštine Srebrenica možemo podijeliti u 5 požarnih zona u kojima mogu biti zahvaćeni objekti, materijalno-tehnička sredstva kao i stanovništvo.

I ZONA

-Centar grada

II ZONA

1. Zgrada Elektrodistribucije Srebrenica,
2. Zgrada pošte,
3. Objekat benzinske pumpe i,
4. Industrijska zona Potočari.

III ZONA

- Područje Zelenog Jadra.

5.

IV ZONA

-Područje Mjesne zajednice Skelani.

V ZONA

-Ovu zonu sačinjavaju područja šumskih kompleksa i poljoprivrednih kultura.

1.OSNOVNI ELEMENTI PLANA:

- Dolaskom informacija sa terena da je došlo do izbijanja požara u šumskim kompleksima, šumari, izviđači i građani na terenu obavještavaju Službu civilne zaštite Opštinske uprave opštine Srebrenica, Teritorijalnu vatrogasno-spasilačku jedinicu Srebrenica i Policijsku stanicu Srebrenica,

-Komadant Štaba za zaštitu i spasavanje u vanrednim situacijama na području opštine Srebrenica saziva Štab za zaštitu i spasavanje u vanrednim situacijama na području opštine Srebrenica u uslovima da je požar većih razmjera i upoznaje članove Štaba za zaštitu i

spasavanje u vanrednim situacijama na području opštine Srebrenica o nastaloj situaciji,

-Povjerenici civilne zaštite odnosno zaštite i spasavanja u Mjesnim zajednicama na području opštine Srebrenica i lokalno stanovništvo koje se nalazi u području izbijanja požara pristupaju gašenju požara do dolaska pripadnika Teritorijalne vatrogasno-spasilačke jedinice Srebrenica,

-Članovi Štaba za zaštitu i spasavanje u vanrednim situacijama na području opštine Srebrenica izvršavaju zadatke iz djelokruga svojih poslova i utiču da se mobilizacija ljudi i materijalno-tehničkih sredstava izvrši u što kraćem vremenskom periodu,

-Veliku prednost predstavlja gašenje požara u početnom stadijumu koje izvode povjerenici civilne zaštite odnosno zaštite i spasavanja u Mjesnim zajednicama na području opštine Srebrenica i lokalno stanovništvo koje se nalazi u području izbijanja požara i,

-Štab za zaštitu i spasavanje u vanrednim situacijama na području opštine Srebrenica obavještava preduzeća koja posjeduju materijalno-tehnička sredstva za gašenje požara i jedinice za gašenje požara da se angažuju na gašenju požara.

2.ORGANIZACIJA PREVENTIVNIH MJERA ZAŠTITE OD POŽARA U STAMBENIM,PRIVREDNIM I DRUGIM OBJEKTIMA:

-Preventivne mjere zaštite od požara mogu se svrstati u:

1. Prostorne mjere,
1. Građevinske mjere i,
2. Tehničko-tehnološke mjere.

-U okviru preventivnih mjera u preduzećima,ustanovama i službama izvršavaju se slijedeći zadaci:

1. Izrađuje se plan operativnih akcija gašenja požara,
2. Provjeravaju se instalacije:električne instalacije, gromobranske instalacije, ventilacione instalacije i dimne instalacije,
3. Uređuju se izlazi za evakuaciju,
4. Skladištenje proizvoda, sirovina na sigurnim mjestima,
5. Izrada tampon zona/travnate površine,
6. Obezbeđenje prilaza jedinicama i vozilima za gašenje požara i,
7. Opremanje objekata sa hidrantskim mjestima i adekvatnom hidrantskom mrežom, protiv požarnim aparatima i rezervama vode.

-U stambenim objektima moraju se provoditi slijedeće preventivne mjere protiv požarne zaštite:

1. Provjera instalacija od zajedničkog interesa:električnih instalacija, dimnih instalacija, gromobranskih instalacija i mjesta sa crijevima za vodu,
2. Opremanje spratova zgrada sa PP aparatima,
3. Opremanje zgrada požarnim stepenicama i, Obezbeđenje prilaza jedinicama Službe civilne zaštite Opštinske uprave opštine Srebrenica i vozilima Teritorijalne vatrogasno-spasilačke jedinice Srebrenica.

-U područjima pod šumom preduzimaju se slijedeće preventivne mjere:

1. Organizacija unutrašnje kontrole na osmatračkim stanicama i adekvatnim sredstvima veze,
2. Kontrola kretanja kroz predjele osjetljive na požar,
3. Obezbeđivanje alata i materijalno-tehničkih sredstava za gašenje požara i njegovo uskladištenje na određenim punktovima,
4. Čišćenje ugroženih terena od požara od svih lako zapaljivih materija (suhog lišća, suhe trave i grančica),
5. Zabrana loženja vatre i pušenja na ovim terenima što je potrebno ispisati na tablama adekvatne veličine i vidno istaknuti,
6. Zabrana paljenja korova i drugih suhih materijala u blizini šumskih kompleksa u kritičnim periodima (naročito tokom ljetnih mjeseci i povećanih temperatura vazduha),
7. Čišćenje šumskih puteva i,
8. Čišćenje šuma od palih stabala i suhog granja.

3.PREGLED POTENCIJALNIH ZONA POŽARA/ŠUMSKE POVRŠINE,SKLADIŠTA PRIVREDNIH DRUŠTAVA I LAKO ZAPALJIVIH OBJEKATA:

I zona obuhvata:

- Centar grada,
- Zgrada zdravstvenog osiguranja,
- Stambena rudarska zgrada,
- Zgrada Opštinske uprave opštine Srebrenica i zgrada Osnovnog suda u Srebrenici,
- Hotel Fabrike duhana Sarajevo,
- Zgrada Kuća dobrih tonova,
- Trgovinski centar-Z Market
- Centar za socijalni rad Srebrenica i pivnica

- Stambene zgrade na Knježevcu,
- Dom kulture,
- Objekti na gradskoj pijaci,
- Zgrada broj 32,
- Zgrada Šumskog gazdinstva „Drina,, Srebrenica
- Hotel „Domavija,,
- Vjerski objekti: Crkva, Džamija,
- Zgrada Komunalnog preduzeća „Polet,, A.D. Srebrenica i Zavoda za zapošljavanje Srebrenica,
- Zadruga Srebrenica,
- Zgrada penzijskog osiguranja,
- Motel „Alić,,
- Islamski kulturni centar i,
- Zgrada Bošnjačkog kulturnog centra.

II Zona-obuhvata sljedeće institucije i objekte:

- Naselje Panađurište,
- Zgrada Javne ustanove „Prva osnovna škola,, Srebrenica
- Zgrada Javne ustanove Srednjoškolski centar „Srerrenica,, Srebrenica,
- Zgrada Pravnog fakulteta u Srebrenici-
- Zgrada Stare gimnazije u Srebrenici,
- Zgrada Policijske stanice Srebrenica,
- Nova zgrada Javne ustanove Dječiji vrtić „Poletarac,, Srebrenica,
- Zgrada Veterinarske ambulante,
- Autobuska stanica Srebrenica,
- Zgrada Mlinište,
- Zgrada Javne zdravstvene ustanove „Dom zdravlja,, Srebrenica,
- Zgrada pošte,
- Zgrada D.O.O „Alma Ras,, Poslovnica Srebrenica,
- Stambene zgrade 3 i 4,
- Stambeno naselje Baratova,
- Benzinska pumpa,
- Objekti Auto-moto društva,
- Objekat bivše vezionice-objekti preduzeća D.O.O. „MMS Fashion,, Srebrenica,
- Zgrada Elektrodistribucije Srebrenica,
- Zgrada fabrike za proizvodnju pomfrita „Srebreničanka,,
- Objekti na stadionu Fudbalskog kluba „Guber,, Srebrenica,
- Objekti klaonice „Bes,, Srebrenica i,
- Objekti „Asd-Vipa,, Srebrenica.

Industrijska zona Potočari:

- Opšta poljoprivredna zadruga Potočari,
- Područna osnovna škola Potočari,
- Zgrade socijalnog stanovanja,
- Objekti Međunarodnog foruma solidarnosti „Emmaus,,
- Objekti doma za starija lica „Hatidža Mehmedović,, Potočari-Srebrenica
- D.O.O. „Prevent,,-Bivša zgrada CIMOS-a,
- D.O.O. „Prevent Components,, Potočari
- A.D. 11.Mart,
- Fabrika za pocinčavanje Srebrenica,
- Objekti „Elektroprijenosa,,
- Zgrada UNIS FEROS-a,
- Zgrada fabrike Akumulatora Srebrenica,
- Zgrada „Boss agro Food,, Srebrenica,
- Zgrada „Preventa,,
- Zgrada „Eko-Box,, Potočari,
- Objekti Ugostiteljskog objekta „Potočari Han,, Potočari,
- Kompleks „Memorijalnog centra Srebrenica-Potočari,, Potočari i,
- Zgrada preduzeća „As-Style,, Srebrenica.

III Zona-Područje Zelenog Jadr:

- Fabrika za proizvodnju peleta u krugu bivše Fabrike kamena,
- Šumski kompleksi u bližoj okolini,
- Stambena zgrada u Zelenom Jadru,
- Vodozahvat u Zelenom Jadru,
- Zgrada bivše Fabrike stolica,
- Trafo stanica Zeleni Jadar,
- Privatna pilana u krugu bivše fabrike „Fabrika stolica,, A.D. Zeleni Jadar,
- Hladnjača „Rankić,, Zeleni Jadar
- Farma pilića „Bios,, u Zelenom Jadru i,
- Filter stanica KP „Polet,, Srebrenica.

IV Zona-Mjesna zajednica Skelani:

- Javna ustanova Osnovna škola „Kosta Todorović,, Skelani,
- Ambulanta Skelani,
- Zgrada Mjesne kancelarije Skelani,
- Stambena Zgrada u Skelanima,
- Javna ustanova „Arheološki muzej Rimski Municipium,, Skelani
- Vjerski objekti: Crkva i Džamija,
- Zgrada OP PS Srebrenica,

- Zgrada fabrike „MAGMAL„ Skelani,
- Objekat hladnjače u Skelanima i,
- Zgrada fabrike „FOOD VALEY„ Skelani,
- Objekat benzinske pumpe „Desko„
D.O.O. Bratunac i,
- Objekat benzinske pumpe „Rankić„
D.O.O. Bratunac.

- Pribičevac,
- Šubin,
- Sušica,
- Skenderovići,
- Markovina,
- Sase,
- Sućeska,
- Brežani,
- Pale i,
- Luka.

V Zona-Područja šumskih kompleksa:

- Miholjevine,

4.PREGLED JEDINICA ZA ZAŠTITU OD POŽARA I VATROGASNIH DRUŠTAVA I UPOTREBA ISTIH PO PODRUČJIMA I OBJEKTIMA:

R.br.	Vrsta jedinice	Broj pripadnika jedinice	Objekti i lokacija upotrebe jedinice	Komandir jedinice	Kontakt telefon komandira jedinice
1.	Vod za zaštitu od požara ŠG „Drina„ Srebrenica	40	Šumsko gazdinstvo „Drina„ Srebrenica	Ognjen Cvijetić	056/440-012
2.	Odjeljenje za Protiv-požarne zaštite (PPZ) Elektrodistribucije	17	Područje II požarne zone	Igor Simić	056/440-610
3.	Teritorijalna vatrogasno-spasilačka jedinica Srebrenica	18	Industrijska zona Potočari, Šumski kompleksi na području opštine Srebrenica, Područje Zelenog Jadra, uži dio grada	Velibor Nikolić	056/440-833 i 123
4.	Odjeljenje PPZ Benzinska pumpa „NESTRO PETROL„ A.D. Srebrenica	5	Okolina Benzinske pumpe „NESTRO PETROL„ A.D. Srebrenica	Milovan Kovačević	066/910-626
5.	KP „POLET„ A.D. Srebrenica	5	Uži dio grada, šumski kompleksi na području opštine Srebrenica	Miodrag Josipović	056/441-004
	UKUPNO:	85			

5.PREGLED FORMACIJSKIH I PRIRUČNIH SREDSTAVA ZA GAŠENJE POŽARA KOD PRIVREDNIH DRUŠTAVA I INSTITUCIJA:

R.b .	Vrsta sredstava za gašenje požara	Količina sredstava za gašenje požara	Vlasništvo nad sredstvima za gašenje požara	Lokacija sredstava za gašenje požara
1.	Vatrogasni kamion	2	Teritorijalna vatrogasno-spasilačka jedinica Srebrenica.	Mlinište bb
2.	Cisterna za vodu	1	KP „Polet„ A.D. Srebrenica.	Srebreničkog odreda bb
3.	Minibus	2	Šumsko gazdinstvo „Drina„ Srebrenica.	Crni Guber bb

4.	Terensko vozilo	3	Šumsko gazdinstvo „Drina,, Srebrenica.	Crni Guber bb
5.	Terensko vozilo	2 2 1	Opštinska uprava opštine Srebrenica, Šumsko gazdinstvo „Drina,, Srebrenica i, Javna ustanova „Centar za socijalni rad,, Srebrenica.	Srebreničkog odreda bb Crni Guber bb Ul:Maršala Tita bb
6.	Brentača Naprtnjača Naprtnjača	10 10 50	Šumsko gazdinstvo „Drina,, Srebrenica Teritorijalna vatrogasno-spasilačka jedinica Srebrenica i, Šumsko gazdinstvo „Drina,, Srebrenica.	Crni Guber bb Mlinište bb Ul:Crni Guber bb
7.	Metlarka	10	Šumsko gazdinstvo „Drina,, Srebrenica	Crni Guber bb
8.	Pumpe-uprtnjače	5	Šumsko gazdinstvo „Drina,, Srebrenica	Crni Guber bb
9.	Sjekire-lopate	10 40 2 5	Šumsko gazdinstvo „Drina,, Srebrenica i, Civilna zaštita (lopate), Teritorijalna vatrogasno-spasilačka jedinica Srebrenica. Elektrodistribucija Srebrenica.	Crni Guber bb Srebreničkog odreda bb Mlinište bb Ul:Maršala Tita bb
10.	Aparati sa CO2	6	Benzinska pumpa „NESTRO PETROL,, A.D.Srebrenica	Maršala Tita bb
11.	Aparati CO2	8	Elektrodistribucija Srebrenica	Maršala Tita bb
12.	Azbestno ćebe	1	Benzinska pumpa „NESTRO PETROL,, A.D. Srebrenica	Maršala Tita bb
13.	Pumpa za vodu	1	KP „Polet,, A.D. Srebrenica.	Srebreničkog odreda bb
14.	Zaštitne rukavice	4	Teritorijalna vatrogasno-spasilačka jedinica Srebrenica	Mlinište bb
15.	Komplet odjelo za Protiv-požarnu zaštitu (PPZ)	4	Teritorijalna vatrogasno-spasilačka jedinica Srebrenica	Mlinište bb
16.	Zaštitna kecelja	2	Teritorijalna vatrogasno-spasilačka jedinica Srebrenica	Mlinište bb
17.	Vatrogasni opasač	2	Teritorijalna vatrogasno-spasilačka jedinica Srebrenica.	Mlinište bb
18.	Bager-skip	1	KP „Polet,, A.D. Srebrenica.	Srebreničkog odreda bb
19.	Vatrogasni aparat (prevozni)	1	Benzinska pumpa „NESTRO PETROL,, A.D. Srebrenica	Baratova bb
20.	Hidrantni nastavak	2	Teritorijalna vatrogasno-spasilačka jedinica Srebrenica.	Mlinište bb
21.	Cijevi	20	Teritorijalna vatrogasno-spasilačka	Mlinište bb

			jedinica Srebrenica.	
22.	Cijevi	1	KP „Polet,, A.D. Srebrenica.	Srebreničkog odreda bb
23.	Razdjelnica (trodjelna)	2	Teritorijalna vatrogasno-spasilačka jedinica Srebrenica.	Mlinište bb
24.	Mlaznice	2	Teritorijalna vatrogasno-spasilačka jedinica Srebrenica.	Mlinište bb
25.	Ljestve rastegače	1	KP „Polet,, A.D. Srebrenica.	Srebreničkog odreda bb
26.	Ljestve prislonjače	1	Teritorijalna vatrogasno-spasilačka jedinica Srebrenica.	Mlinište bb
27.	Ljestve prislonjače	2	Elektrodistribucija Srebrenica	Baratova bb
28.	Kamion sa dizalicom	1	Elektrodistribucija Srebrenica.	Baratova bb
29.	Odjela za ulazak u vatru	13	Teritorijalna vatrogasno-spasilačka jedinica Srebrenica.	Mlinište bb

6. UPUTSTVO ZA UPOTREBU PLANA:

U slučaju pojave požara većih razmjera na području opštine Srebrenica i ugrožavanje područja opštine Srebrenica od požara sva pravna i fizička lica sa područja opštine Srebrenica će postupiti u skladu sa zakonskim obavezama, kao i u skladu sa ovim Planom mjera zaštite od požara na području opštine Srebrenica za 2026.godinu kao i sa Operativnim planom aktivnosti u pripremi i sprovođenju mjera zaštite i spasavanja od šumskih i drugih požara na otvorenom prostoru na području opštine Srebrenica u 2026.godini u cilju zaštite ljudi i materijalnih dobara na području opštine Srebrenica kao i u cilju saniranja šteta koje budu izazvane požarima na području opštine Srebrenica.

DOSTAVLJENO:

1. Stručna služba,
2. Načelnik opštine,
3. Odjeljenje za društvene djelatnosti i javne servise
4. A/a.

PREDSJEDNIK SKUPŠTINE

Almir Dudić, s.r.

Broj: 01-022- 61 /26
Srebrenica: 14.5.2026. godine

Na osnovu člana 63. Zakona o zaštiti i spašavanju („Službeni glasnik Republike Srpske“, broj:121/12, 46/17 i 111/21), člana 82. stav 2. i člana 39. Zakona o lokalnoj samoupravi („Službeni glasnik Republike

Srpske“, broj: 97/16, 36/19, 61/21, 100/25 i 114/25), i člana 34. Statuta opštine Srebrenica („Službeni glasnik opštine Srebrenica“, broj: 2/18 i 4/21), a na prijedlog načelnika opštine, Skupština opštine Srebrenica je na XI redovnoj sjednici održanoj 14.5.2026. godine donijela:

PLAN MJERA ZAŠTITE OD POPLAVA NA PODRUČJU OPŠTINE SREBRENICA ZA 2026. GODINU

Osnovni elementi plana:

1. Procjena ugroženosti teritorije, ljudstva i materijalnih dobara od poplava,
2. Organizacija zaštite od poplava,
3. Pregled plavnih zona,
4. Uređenost teritorije za zaštitu od poplava,
5. Pregled snaga za zaštitu od poplava,
6. Način upotrebe snaga i materijalno-tehničkih sredstava i,
7. Uputstvo za upotrebu plana.

1. PROCJENA UGROŽENOSTI TERITORIJE, LJUDSTVA I MATERIJALNIH DOBARA OD POPLAVA:

Područje opštine Srebrenica obuhvata ukupnu površinu od 527 km² i spada u kategoriju brdsko-planinskih predjela.

Ovo područje obiluje vodama koje se javljaju u vidu izvora ili u obliku manjih i većih vodotoka. Hidrografska mreža je razvijena, a najveći vodostaji

rijeka su u proljetnim mjesecima izuzev ciklonskih padavina.

Najveći vodotok je rijeka Drina koja protiče kroz 5 Mjesnih zajednica opštine Srebrenica i to: Luka, Osatica, Radoševići, Skelani i Crvica, a ujedno i predstavlja granicu između Republike Srbije i Bosne i Hercegovine.

Hidroakumulacija izgrađena na rijeci Drini kao i ogromne padavine mogu ugroziti katastrofalnim poplavama područje opštine Srebrenica u ovih 5 Mjesnih zajednica.

Rušenjem ili prelivanjem akumulacije Hidroektrane „Perućac“, Bajina Bašta bilo bi zahvaćeno negdje oko 1.000 domaćinstava, preduzeća i ustanova u Mjesnim zajednicama Skelani i Crvica, došlo bi do prekida putnih komunikacija Regionalnim putnim pravcem Skelani-Srebrenica, odnosno prekida putne komunikacije između Srebrenice i Mjesnih zajednica Skelani i Crvica i posljedice bi bile nesagledive. Vrijeme dopiranja plavnog talasa do prvog sela je veoma kratko, te bi intervencija u slučaju rušenja brane praktično bila neizvodljiva.

Udar vode i brzina talasa ukazuje da je potrebno u tom trenutku spašavati samo živote ljudi.

Poplave u ovom području dovele bi do prekida putnih komunikacija Srebrenica-Bajina Bašta, Skelani-Bratunac i Skelani-Srebrenica, a usljed velikog plavnog talasa došlo bi do rušenja mosta koji spaja Skelane sa Bajinom Baštom a koji je i granični prelaz između Republike Srbije i Bosne i Hercegovine.

Ugroženost opštine Srebrenica od poplava dolazi i od rijeke Križevice koja protiče kroz grad Srebrenica i prigradska naselja kao i kroz Mjesne zajednice Gostilj i Potočari, a usljed obilnih padavina često se zbog svog nadiranja izliva iz korita i pričinjava štete na putnoj komunikaciji Srebrenica-Bratunac, na stambenim objektima koji se nalaze u blizini obale (naselja Vidikovac, Soloćuša, Poligon, Potočari, Dugo Polje, Žuti Most i Plavi Most) kao i na poljoprivrednom zemljištu cijelom dužinom vodotoka.

U toplim ljetnim mjesecima vodostaj je veoma nizak dok usljed obilnih padavina i otapanja snijega i veoma velike slivne površine od 64 km² i velikog broja potoka koji se ulijevaju u istu (ukupan broj potoka koji se ulijevaju u rijeku Križevicu je 11) vodostaj naglo poraste usljed čega dolazi do plavljenja priobalnih područja.

Najosjetljivije dionice u slivu ove rijeke su Petriča, Hrid, dio grada gdje nije urađen kolektor (otvoreni vodotok rijeke Križevice), područje Mliništa, Kozarica, Vidikovac, Likari, Potočari, Žuti i Plavi Most i Dugo polje gdje je ugroženo oko 1.050 domaćinstava.

Od rijeke Jadar koja protiče kroz 4 Mjesne zajednice na području opštine Srebrenica ugroženo je oko 16

domaćinstava, odnosno oko 60 stanovnika a posebno u području Zelenog Jadra i Žutice. Ukupna dužina ove rijeke iznosi 34 km.

1.1. AKUMULACIJA BRANE JALOVIŠTA RUDNIKA OLOVA I CINKA „GROSS„ SASE:

Ova akumulacija predstavlja izvor opasnosti za stanovništvo kao i biljni i životinjski svijet u Mjesnoj zajednici Sase i nizvodno Saškom rijekom do ulivanja u rijeku Drinu. Akumulacija jalovišta Rudnika olova i cinka „Gross„ Sase je izgrađena 1966. godine u kojoj se odlažu otpadne vode iz flotacije i to olovno-cinkno mulje koje u sebi sadrži otrovne materije (cijanid). Akumulacija predstavlja svakodnevnu opasnost da usljed ogromnih padavina i povećanja vodotoka na Saškoj rijeci može doći do pucanja brane i oticanja mulja Saškom rijekom u vodotok rijeke Drine (slučaj od 15.09.1982. godine kada je 50-60 hiljada m³ taloga dospjelo u rijeku Drinu i uništila ogromnu količinu ribe i biljni svijet).

U ovoj brani se nalazi trenutno preko 2 miliona m³ otpadnog materijala, a usljed pucanja brane bilo bi poplavljeno 5 naselja u Mjesnoj zajednici Sase, objekta Područne osnovne škole i nekoliko društvenih objekata.

NAPOMENA: U narednom periodu Rudnik olova i cinka „Gross„ Sase planira da na lokalitetu Obadski potok izgradi novu akumulaciju za odlaganje otpadnih voda iz flotacije. U toku je priprema neophodne projektne dokumentacije.

2. ORGANIZACIJA ZAŠTITE OD POPLAVA:

Pod zaštitom i spašavanjem od poplava podrazumjevaju se aktivnosti koje se sprovode u svim sredinama gdje građani žive i rade s ciljem prevencije, odnosno spriječavanja, otklanjanja ili ublažavanja posljedica poplava.

Zaštita od poplava se sastoji u tri faze:

- 1. Faza pripremnih radova** (adekvatno planiranje, izgradnja i održavanje nasipa i drugih objekata za zaštitu od poplava na lokalnim vodotocima),
- 2. Faza redovne odbrane od poplava** (jedinice civilne zaštite se aktiviraju i preduzimaju odgovarajuće mjere i aktivnosti) i,
- 3. Faza vanredne odbrane od poplava** (preduzimanje svih mogućih mjera i aktivnosti na zaštiti od poplava).

Pored klasičnih preventivnih mjera zaštite od poplava treba izdvojiti preventivne mjere u zaštiti i spašavanju od posljedica iznenadnog rušenja ili prelivanja visokih brana i to:

- Obuka i priprema stanovništva o postupcima pri davanju znaka opasnosti od vodene stihije u okviru koje i upoznavanje sa planom korištenja saobraćajnica,
- Organizacija i povezivanje jedinstvenog sistema uzbunjivanja na prostoru u zahvatu hidrosistema,
- Izučavanje posljedica plavljenja,
- Vježbovne i druge aktivnosti radi ostvarivanja uslova za efikasnu realizaciju planskih rješenja,
- Operativne mjere u zaštiti i spašavanju od posljedica iznenadnog rušenja ili prelivanja visokih brana,
- Evakuacija i sklanjanje ljudi ispred plavnog talasa,
- Evakuacija i sklanjanje stočnog fonda ispred plavnog talasa,
- Odbrana od poplava tamo gdje se voda razlije, i izgubi energiju i dobije karakter mirnih poplava,
- Spašavanje ljudi i preživjelog stanovništva kao i materijalnih dobara,
- Veterinarska zaštita oboljele stoke,
- Sanacija prostora i objekata poslije povlačenja poplava i,
- Asanacija vodenih objekata i snabdjevanje pitkom vodom.

2.1.KONKRETNE PREVENTIVNE MJERE ZA PODRUČJE OPŠTINE SREBRENICA U ZAŠTITI OD POPLAVA:

1. Izvršiti čišćenje korita rijeke Križevice, Jadra, Blječevske, Potočarske i Saške rijeke,
2. Čišćenje lokalnih potoka do mjesta ulijevanja u navedene rijeke,
3. Čišćenje korita rijeke Križevice, stvaranje nasipa duž rijeka i djelimično ispravljanje korita rijeke,
4. Betoniranje korita rijeke Križevice u urbanoj zoni opštine,
5. Izgradnja potpornih zidova na mjestima graničenja rijeka i saobraćajnica,
6. Izričito zabraniti bacanje smeća i drugog otpadnog materijala u rijeku Križevicu i rijeku Jadar,
7. Zabraniti bilo kakvu gradnju na obalama rijeka osim propisom regulisanih objekata,
8. Ostvarenje redovnih kominikacija sa Hidroelektranom „Perućac,, Bajina Bašta,
9. Redovno pratiti stanje na brani jalovišta Rudnika olova i cinka „Gross,, Sase i prikupiti dokumentaciju o izdržljivosti brane i kapaciteta iste i,
10. Rok trajanja brane jalovišta i mogućnosti njenog dislociranja ili čišćenja (u planu je dislociranje brane jalovišta u naredne dvije godine).

3.PREGLED PLAVNIH ZONA:

U zavisnosti od količine padavina i drugih okolnosti možemo uočiti nekoliko zona plavljenja od rijeke

Drine, Križevice, Jadra i akumulacije brane jalovišta Rudnika olova i cinka „Gross,, Sase.

Zona u slivu rijeke Drine obuhvata područje opštine u području Mjesnih zajednica Skelani, Osatica, Radoševići i Crvica. Područje Mjesne zajednice Luka koje zahvata rijeka Drina nije ugroženo od poplava iz razloga što je riječ o kanjonu rijeke Drine, te nema opasnosti od ugrožavanja ljudi i materijalnih dobara jer područje nije naseljeno.

U okviru ove zone mogu se izdvojiti 5 zona i to:

ZONA I:Obuhvaćena je plavnim talasima koji nastaju usljed prirodnog četrdesetogodišnjeg proticanja Drine sa 4.500-5.000m³/s.

ZONA II:Obuhvaćena je plavnim talasom koji može nastati usljed prirodnog, katastrofalnog, hiljadugodišnjeg proticanja Drine sa 10.000m³/s.

ZONA III:Obuhvaćena je plavnim talasom koji bi nastao u slučaju trenutnog rušenja brane, pri smanjenoj akumulaciji i pri velikom vodostaju Drine Q-2500m³/s. Ova zona obuhvata područje od brane do Pećanskog mosta.

ZONA IV:Obuhvaćena je plavnim talasom koji bi nastao u slučaju djelimičnog rušenja brane pri punoj akumulaciji i pri katastrofalno velikoj vodi do 10600 m³/s. Plavni talas ove zone djelimično se poklapa sa zonom III plavljenja odnosno vodostaj je u prosjeku veći za 1 m u odnosu na prethodnu plavnu zonu.

ZONA V:Nastala bi u slučaju trenutnog i totalnog rušenja brane.

Zona plavljenja od rijeke Križevice može se podijeliti u dvije grupe i to:

I Zona: Plavljenje u gradskom dijelu opštine gdje rijeka protiče kroz kolektor, koji u slučaju obilnih padavina može biti nedovoljan ili može biti začepljenja koje onemogućavaju kolektor da primi potrebnu količinu vode iz ove rijeke, što bi predstavljalo opasnost za grad.

II Zona: Plavljenja u prigradskom dijelu grada, Mjesna zajednica Gostilj i Mjesna zajednica Potočari gdje rijeka Križevica usljed velikih voda plavi u prosjeku po 50 m sa obje strane.

Zona plavljenja od rijeke Jadar obuhvata područje Zelenog Jadra i Žutice. Poplave se dešavaju usljed obilnih padavina i nadiranja rijeke.

Zona plavljenja usljed rušenja ili prelivanja akumulacije otpadnih voda Rudnika olova i cinka „Gross,, Sase. U ovoj zoni bi bila ugrožena naselja Gradina i Koštanovci kao i ostala naselja koja se naslanjaju na korito Saške rijeke sve do ulivanja u rijeku Drinu (što predstavlja opasnost i za teritoriju kojom Saška rijeka protiče dijelom opštine Bratunac).

4. UREĐENOST TERITORIJE ZA ZAŠTITU OD POPLAVA:

S obzirom da Služba civilne zaštite Opštinske uprave opštine Srebrenica nije u dovoljnoj mjeri ugrađena u svim segmentima društva, samim tim je ova mjera Službe civilne zaštite nedovoljna da se shvata ozbiljno iako su u posljednjoj deceniji poplave pričinjavale ogromne štete na poljoprivrednom zemljištu i građevinskim objektima.

Da bi se spriječile poplave, neophodno je sprovesti ih i pridržavati se osnovnih preventivnih mjera za zaštitu od poplava.

Područje opštine Srebrenica sa stanovišta uređenosti teritorije za zaštitu od poplava je veoma slabo ili gotovo da se niko ne pridržava propisa posebno kad je u pitanju odlaganje otpada.

Nakon poplava iz 2012. godine izvršena je izgradnja nasipa u naseljima Plavi i Žuti Most u ukupnoj dužini od L=400 m kao preventivna mjera, a na nekoliko lokacija u Mjesnim zajednicama Potočari i Gostilj je nakon poplava u maju 2014.godine izvršeno i djelomično čišćenje korita rijeke Križevice.

5. PREGLED SNAGA ZA ZAŠTITU OD POPLAVA:

Osnovne snage Službe civilne zaštite Opštinske uprave opštine Srebrenica za zaštitu od poplava su:

1. Jedinice Službe civilne zaštite Opštinske uprave opštine Srebrenica za zaštitu od poplava,
2. Jedinice preduzeća, ustanova i službi na području opštine Srebrenica i,
3. Povjerenici i povjereništvo civilne zaštite u Mjesnim zajednicama na području opštine Srebrenica.

Jedinice Službe civilne zaštite Opštinske uprave opštine Srebrenica za zaštitu i spašavanje od poplava:

Trenutno imaju vod od 10 pripadnika. Međutim, tokom 2026. godine planirano je da se izvrši popuna jedinice mlađim kadrovima kao i nabavka opreme i materijalno-tehničkih sredstava ukoliko materijalna situacije bude dozvoljavala (Dana 10.02.2026.godine donesena je Odluka o formiranju jedinica civilne zaštite na području opštine Srebrenica).

Jedinice preduzeća, ustanova i službi na području opštine Srebrenica:

1. KP „Polet,, A.D. Srebrenica10 članova jedinice zaštite od poplava,
2. Rudnik olova i cinka „Gross,, Case 40 članova jedinice zaštite od poplava,
3. D.O.O. „Rudnik Boksita ,, A.D. Srebrenica 10 članova jedinice za zaštitu od poplava,

4. Javna ustanova Osnovna škola „Kosta Todorović,, Skelani ..10 članova jedinice za zaštitu od poplava,
5. Elektrodistribucija Srebrenica 20 članova jedinice za zaštitu od poplava,
6. Javna ustanova „Prva osnovna škola,, Srebrenica 10 članova jedinice za zaštitu od poplava,
7. Javna ustanova Srednjoškolski centar „Srebrenica,, Srebrenica10 članova jedinice za zaštitu od poplava,
8. D.O.O. Fabrika za pocinčavanje Potočari 10 članova jedinice za zaštitu od poplava,
9. D.O.O. „PREVENT,, Srebrenica 10 članova jedinice za zaštitu od poplava i,
10. D.O.O. „EKO-BOX ,, Potočari 10 članova jedinice za zaštitu od poplava.

Povjerenici zaštite i spasavanja i povjereništvo zaštite i spasavanja u Mjesnim zajednicama na području opštine Srebrenica:

U Mjesnim zajednicama na području opštine Srebrenica povjerenici zaštite i spasavanja su članovi Savjeta Mjesnih zajednica u skladu sa Zakonom o zaštiti i spašavanju u Vanrednim situacijama:

1. Mjesna zajednica Brežani: Broj povjerenika zaštite i spasavanja:5,
2. Mjesna zajednica Crvica: Broj povjerenika zaštite i spasavanja:5,
3. Mjesna zajednica Gostilj: Broj povjerenika zaštite i spasavanja:5,
4. Mjesna zajednica Kostolomci: Broj povjerenika zaštite i spasavanja:5,
5. Mjesna zajednica Krnjići: Broj povjerenika zaštite i spasavanja:5,
6. Mjesna zajednica Luka: Broj povjerenika zaštite i spasavanja:5,
7. Mjesna zajednica Orahovica: Broj povjerenika zaštite i spasavanja:5,
8. Mjesna zajednica Osatica: Broj povjerenika zaštite i spasavanja:5,
9. Mjesna zajednica Podravanje: Broj povjerenika zaštite i spasavanja:5,
10. Mjesna zajednica Potočari: Broj povjerenika zaštite i spasavanja:7,
11. Mjesna zajednica Radoševići: Broj povjerenika zaštite i spasavanja:5,
12. Mjesna zajednica Ratkovići: Broj povjerenika zaštite i spasavanja:5,
13. Mjesna zajednica Sase: Broj povjerenika zaštite i spasavanja:5,

14. Mjesna zajednica Skelani: broj povjerenika zaštite i spasavanja:7,
15. Mjesna zajednica Skenderovići: Broj povjerenika zaštite i spasavanja:5,
16. Mjesna zajednica Srebrenica: Broj povjerenika zaštite i spasavanja:7,
17. Mjesna zajednica Sućeska: Broj povjerenika zaštite i spasavanja:5,
18. Mjesna zajednica Toplica: Broj povjerenika zaštite i spasavanja:5 i,
19. Mjesna zajednica Viogor: Broj povjerenika zaštite i spasavanja: 5.

Ukupno 101 Povjerenik zaštite i spasavanja u Mjesnim zajednicama (ukupno 19 Mjesnih zajednica-18 ruralnih i 1 urbana Mjesna zajednica) na području opštine Srebrenica. Izrađena je Odluka o imenovanju povjerenika zaštite i spasavanja u Mjesnim zajednicama na području opštine Srebrenica br:01-014-57/26 od 06.02.2026.godine, te je izrađeno ukupno 101 Rješenje o imenovanju Povjerenika zaštite i spasavanja u Mjesnim zajednicama na području opštine Srebrenica. U Mjesnim zajednicama jedinice Civilne zaštite čine članovi savjeta Mjesnih zajednica u skladu sa Zakonom o zaštiti i spašavanju u Vanrednim situacijama.

6.NAČIN UPOTREBE SNAGE I MATERIJALNO-TEHNIČKIH SREDSTAVA:

Akcijom zaštite od poplava na području općine rukovodi Načelnik opštine preko personalnog zaposlenog lica u Odjeljenju za društvene djelatnosti i javni servis Opštinske uprave opštine Srebrenica (Služba civilne zaštite Opštinske uprave opštine Srebrenica), starješina jedinica civilne zaštite-Zaštite i spasavanja, Povjerenika zaštite i spasavanja u Mjesnim zajednicama na području opštine Srebrenica i odgovornih lica u preduzećima, organizacija i službama na području opštine Srebrenica.

U slučaju pojave poplava obavještava se Područno odjeljenje civilne zaštite Bijeljina, a u slučaju vanrednih vremenskih prilika koje mogu ugroziti živote stanovništva i njihova materijalna dobra, Načelnik opštine saziva sjednicu Štaba za zaštitu i spasavanje u vanrednim situacijama na području opštine Srebrenica i donosi Naredbu o uvođenju Vanrednog stanja i angažovanja jedinica Službe civilne zaštite Opštinske uprave opštine Srebrenica, preduzeća i ustanova i angažovanje materijalno-tehničkih sredstava.

Povjerenici zaštite i spasavanja i povjereništvo zaštite i spasavanja u Mjesnim zajednicama na području opštine Srebrenica će se angažovati u slučaju da dođe do evakuacije stanovništva iz ugroženog područja i prvi će djelovati na zaštiti od poplava zavisno gdje dođe do opasnosti izlivanja rijeka.

Navedena preduzeća su u skladu sa Naredbom Načelnika opštine-Komandanta štaba za zaštitu i spasavanja u vanrednim situacijama na području opštine Srebrenica dužna dati materijalno-tehnička sredstva za angažovanje i spašavanje od poplava.

Preduzeća koja posjeduju građevinske mašine iste će dati na raspolaganje za zaštitu od poplava, čišćenje korita rijeka i izgradnju nasipa. Isti slučaj imali smo prilikom proglašenja Vanredne situacije odbrane od poplava na području opštine Srebrenica tokom 2012 i 2014. godine.

Preduzeća transportnog karaktera će dati svoja materijalno-tehnička sredstva za evakuaciju stanovništva dok će komunalno preduzeće obezbijediti snadbijevanje pitkom vodom ugroženih područja.

7.UPUTSTVO ZA UPOTREBU PLANA:

U slučaju pojave obilnih padavina i ugrožavanje područja opštine Srebrenica od poplava sva pravna i fizička lica će pristupiti u skladu sa zakonskim obavezama a i u skladu sa Planom mjera zaštite od poplava na području opštine Srebrenica za 2026.godinu i Operativnim planom zaštite od poplava na području opštine Srebrenica za 2026.godinu u cilju zaštite ljudi i materijalnih dobara na području opštine Srebrenica kao i u cilju saniranja šteta koje budu izazvane poplavama na području opštine Srebrenica.

DOSTAVLJENO:

1. Stručna služba,
2. Načelnik opštine,
3. Odjeljenje za društvene djelatnosti i javne servise
4. A/a.

PREDSJEDNIK SKUPŠTINE

Almir Dudić, s.r.

Broj: 01-022- 62 /26
Srebrenica: 14.5.2026. godine

Na osnovu člana 63. Zakona o zaštiti i spašavanju („Službeni glasnik Republike Srpske“, broj:121/12, 46/17 i 111/21), člana 82. stav 2. i člana 39. Zakona o lokalnoj samoupravi („Službeni glasnik Republike Srpske“, broj: 97/16, 36/19, 61/21, 100/25 i 114/25), i člana 34. Statuta opštine Srebrenica („Službeni glasnik opštine Srebrenica“, broj: 2/18 i 4/21), a na prijedlog načelnika opštine, Skupština opštine Srebrenica je na XI redovnoj sjednici održanoj 14.5.2026. godine donijela:

**PLAN
ZAŠTITE I SPASAVANJA OD SNIJEGA I SNIJEŽNIH
PADAVINA NA PODRUČJU OPŠTINE SREBRENICA ZA
2026/2027.GODINU**

**A. PROCJENA UGROŽENOSTI OD SNIJEŽNIH
PADAVINA:**

B. OSNOVNI ELEMENTI PLANA:

1. Podsjetnik o upotrebi plana,
2. Pregled ugroženosti stanovništva po Mjesnim zajednicama,
3. Pregled ambulanti i objekata za skladištenje namirnica,
4. Pregled putnih pravaca koji se čiste od snijega i prioriteta čišćenja istih,
5. Pregled ljudstva i materijalno-tehničkih sredstava a za realizaciju plana i,
6. Pregled kontakt osoba po Mjesnim zajednicama i naseljima za dostavljanje informacija.

A. Procjena ugroženosti od sniježnih padavina:

Područje opštine Srebrenica spada u kategoriju brdsko-planinskih područja sa prosječnom nadmorskom visinom od 850 metara. Oko 70% teritorije opštine se nalazi na nadmorskoj visini preko 500 metara gdje u toku zimskih mjeseci visina sniježnih padavina dostiže od 50-200 cm.

Sniježni pokrivač na području opštine Srebrenica se u prosjeku zadržava oko 70 dana dok u planinskim dijelovima opštine snijeg se zadržava i preko 100 dana.

Sniježni nanosi u planinskim djelovima opštine dostižu visinu od 150-200 cm i mogu se očekivati u januaru, februaru i martu u sljedećim Mjesnim zajednicama: Mjesna zajednica Luka, Mjesna zajednica Podravanje, Mjesna zajednica Brežani, Mjesna zajednica Sućeska, Mjesna zajednica Skenderovići i djelovima Mjesnih zajednica Gostilj, Sase, Vijogor, Orahovica, Ratkovići, Krnjići, Radoševići, Osatica, Skelani, Crvica, Potočari, Kostolomci i Toplica, dakle u svim Mjesnim zajednicama na području opštine Srebrenica koje su na većoj nadmorskoj visini pa i u područjima u neposrednoj blizini grada.

Minimalne temperature u najhladnijim mjesecima godine se kreću u intervalu od -15 do -25°C, ekstremno niske temperature se mogu očekivati u Mjesnoj zajednici Luka, Mjesnoj zajednici Podravanje, Mjesnoj zajednici Skenderovići, Mjesnoj zajednici Brežani i Mjesnoj zajednici Sućeska, gdje se temperature tokom oštrijih zima mogu spustiti i na -30 stepeni celzijusa.

Usljed visokih snijegova često dolazi do prekida u snadbijevanju električnom energijom te prekida putnih komunikacija kako na lokalnim i nekategorisanim putevima tako i na regionalnim putevima posebno na brdsko-planinskim prevojima iznad 600 metara nadmorske visine.

U opasnost velikih, odnosno obilnih sniježnih padavina na području opštine Srebrenica mogli smo se uvjeriti tokom zime 2011/2012.godine kada smo usljed obilnih sniježnih padavina i visokih sniježnih nanosa na području opštine Srebrenica koji su se zadržali duži vremenski period bili proglasili i Vanrednu situaciju na području naše lokalne zajednice, a putna komunikacija (lokalni i nekategorisani putni pravci) koja vodi do pojedinih Mjesnih zajednica i naseljenih mjesta u brdsko-planinskim područjima opštine Srebrenica su bila praktično neprohodna po nekoliko dana što je prouzrokovalo velike probleme za lokalno stanovništvo nastanjeno u brdsko-planinskim područjima opštine Srebrenica..

**B. Pregled ugroženosti stanovništva po
Mjesnim zajednicama na području opštine
Srebrenica:**

Zbog visokih sniježnih nanosa često može doći do prekida sljedećih lokalnih putnih pravaca na području opštine Srebrenica:

1. Srebrenica-Zeleni Jadar-Kragljivoda-Skelani (Regionalni putni pravac Srebrenica-Zeleni Jadar-Skelani),
2. Srebrenica-Podravanje-Milići (Regionalni putni pravac Srebrenica-Zeleni Jadar-Milići),
3. Srebrenica-Sućeska-Žutica (lokalni putni pravac),
4. Podravanje-Luka (lokalni putni pravac),
5. Kragljivoda-Krnjići (lokalni putni pravac),
6. Srebrenica-Sase-Biljača (lokalni putni pravac),
7. Potočari-Šušnjari-Slatina (lokalni putni pravac),
8. Sase-Stožersko-Močevići-Brezovice (lokalni putni pravac),
9. Potočari-Pale-Gaj (lokalni putni pravac),
10. Ljeljendo-Ljeskovik-Prohića most (lokalni putni pravac),
11. Kragljivoda-Krst-Klotjovac (lokalni putni pravac),
12. Zeleni Jadar-Brežani (lokalni putni pravac),

13. Jezero-Stajčići (lokalni putni pravac),
14. Podosmače-Osmače-Dedići-Poznanovići-Ratkovići (lokalni putni pravac) i,
15. Pored navedenih putnih pravaca postoji i veliki broj nekategorisanih putnih pravaca koji vode do pojedinih naselja gdje usljed visokih snijegova dolazi do prekida putne komunikacije na duže vrijeme.

Najveće količine snijega i najduže zadržavanje istog se očekuje na sljedećim putnim pravcima:

1. Podravanje-Luka-Krušev do,
2. Ljeljen do-Ljeskovik,
3. Srebrenica-Zeleni Jadar-Skelani,
4. Srebrenica-Sučeska-Žutica,
5. Srebrenica-Zeleni Jadar-Podravanje-Milići,
6. Sase-Skenderovići-Stožersko-Šubin,
7. Potočari-Šušnjari-Slatina,
8. Kragljivoda-Tokoljaci-Krnjići i,
9. Podosmače-Osmače-Dedići-Poznanovići-Ratkovići.

Pregled lokalnih i nekategorisanih putnih pravaca na području opštine Srebrenica koji će se čistiti od snijega dati su u tabeli br:3.

Napomena: Čišćenje lokalnih i nekategorisanih putnih pravaca na području opštine Srebrenica značajno otežava zapuštenost putnih pojasa budući da usljed sniježnih padavina dolazi do pada krošnji drveća na kolovoznu traku što otežava sam potupak čišćenja ali utiče i na kvalitet i brzinu čišćenja lokalnih i nekategorisanih putnih pravaca. Navedeno se posebno odnosi na lokalne i nekategorisane putne pravce u brdsko planinskom dijelu opštine Srebrenica.

PREGLED UGROŽENOSTI STANOVNIŠTVA PO MJESNIM ZAJEDNICAMA NA PODRUČJU OPŠTINE SREBRENICA:

Tabela br:1

R.br.	Mjesna zajednica	Ugroženo stanovništvo na području Mjesne zajednice
1.	Brežani	U skladu sa članom 10. Operativnog plana aktivnosti u pripremi i sprovođenju mjera zaštite i spasavanja od većih sniježnih padavina i snijega na na području opštine Srebrenica za vremenski period 2024-2027.godina, podaci o ugroženom stanovništvu od snijega i sniježnih padavina na području Mjesne zajednice Brežani bit će dostavljeni od strane Predsjednika Savjeta Mjesne zajednice Brežani. Molba za dostavljanje naprijed navedenih podataka za zimu 2026-2027-godine bit će dostavljena prema Predsjedniku Savjeta Mjesne zajednice Brežani u prvom kvartalu 2026.godine.
2.	Crvica	U skladu sa članom 10. Operativnog plana aktivnosti u pripremi i sprovođenju mjera zaštite i spasavanja od većih sniježnih padavina i snijega na na području opštine Srebrenica za vremenski period 2024-2027.godina, podaci o ugroženom stanovništvu od snijega i sniježnih padavina na području Mjesne zajednice Crvica bit će dostavljeni od strane Predsjednika Savjeta Mjesne zajednice Crvica. Molba za dostavljanje naprijed navedenih podataka za zimu 2026-2027-godine bit će dostavljena prema Predsjedniku Savjeta Mjesne zajednice Crvica u prvom kvartalu 2026.godine.
3.	Gostilj	U skladu sa članom 10. Operativnog plana aktivnosti u pripremi i sprovođenju mjera zaštite i spasavanja od većih sniježnih padavina i snijega na na području opštine Srebrenica za vremenski period 2024-2027.godina, podaci o ugroženom stanovništvu od snijega i sniježnih padavina na području Mjesne zajednice Gostilj bit će dostavljeni od strane Predsjednika Savjeta Mjesne zajednice Gostilj. Molba za dostavljanje naprijed navedenih podataka za zimu 2026-2027-godine bit će dostavljena prema Predsjedniku Savjeta Mjesne zajednice Gostilj u prvom kvartalu 2026.godine.
4.	Kostolomci	U skladu sa članom 10. Operativnog plana aktivnosti u pripremi i sprovođenju mjera zaštite i spasavanja od većih sniježnih padavina i snijega na na području opštine Srebrenica za vremenski period 2024-2027.godina, podaci o ugroženom stanovništvu od snijega i sniježnih padavina na području Mjesne zajednice Kostolomci bit će dostavljeni od strane Predsjednika Savjeta Mjesne zajednice Kostolomci. Molba za dostavljanje naprijed navedenih podataka za zimu 2026-2027-godine bit će dostavljena prema Predsjedniku Savjeta Mjesne zajednice Kostolomci u prvom kvartalu 2026.godine.
5.	Krnjići	U skladu sa članom 10. Operativnog plana aktivnosti u pripremi i sprovođenju mjera zaštite i spasavanja od većih sniježnih padavina i snijega na na području opštine Srebrenica za vremenski period 2024-2027.godina, podaci o ugroženom stanovništvu od snijega i sniježnih padavina na području Mjesne zajednice Krnjići bit će blagovremeno dostavljeni od strane Predsjednika Savjeta Mjesne zajednice Krnjići. Molba za dostavljanje naprijed navedenih podataka za zimu 2026-2027-godine bit će dostavljena prema Predsjedniku Savjeta Mjesne zajednice Krnjići u prvom kvartalu 2026.godine.
6.	Luka	U skladu sa članom 10. Operativnog plana aktivnosti u pripremi i sprovođenju mjera zaštite i spasavanja od većih sniježnih padavina i snijega na na području opštine Srebrenica za vremenski period 2024-2027.godina, podaci o ugroženom stanovništvu od snijega i sniježnih padavina na području Mjesne zajednice Luka bit će blagovremeno dostavljeni od strane Predsjednika Savjeta Mjesne zajednice Luka. Molba za dostavljanje naprijed navedenih podataka za zimu 2026-2027-godine bit će dostavljena prema Predsjedniku Savjeta Mjesne zajednice Luka u prvom kvartalu 2026.godine.
7.	Orahovica	U skladu sa članom 10. Operativnog plana aktivnosti u pripremi i sprovođenju mjera zaštite i spasavanja od većih sniježnih padavina i snijega na na području opštine Srebrenica za vremenski period 2024-2027.godina, podaci o ugroženom stanovništvu od snijega i sniježnih padavina na području Mjesne zajednice Orahovica bit će blagovremeno dostavljeni od strane Predsjednika Savjeta Mjesne zajednice Orahovica. Molba za dostavljanje naprijed navedenih podataka za zimu 2026-2027-godine bit će dostavljena prema Predsjedniku Savjeta Mjesne zajednice Orahovica u prvom kvartalu 2026.godine.
8.	Osatica	U skladu sa članom 10. Operativnog plana aktivnosti u pripremi i sprovođenju mjera zaštite i spasavanja od većih sniježnih padavina i snijega na na području opštine Srebrenica za vremenski period 2024-2027.godina, podaci o ugroženom stanovništvu od snijega i

		sniježnih padavina na području Mjesne zajednice Osatica bit će dostavljeni od strane Predsjednika Savjeta Mjesne zajednice Osatica. Molba za dostavljanje naprijed navedenih podataka za zimu 2026-2027-godine bit će dostavljena prema Predsjedniku Savjeta Mjesne zajednice Osatica u prvom kvartalu 2026.godine.
9.	Podravanje	U skladu sa članom 10. Operativnog plana aktivnosti u pripremi i sprovođenju mjera zaštite i spasavanja od većih sniježnih padavina i snijega na na području opštine Srebrenica za vremenski period 2024-2027.godina, podaci o ugroženom stanovništvu od snijega i sniježnih padavina na području Mjesne zajednice Podravanje bit će dostavljeni od strane Predsjednika Savjeta Mjesne zajednice Podravanje. Molba za dostavljanje naprijed navedenih podataka za zimu 2026-2027-godine bit će dostavljena prema Predsjedniku Savjeta Mjesne zajednice Podravanje u prvom kvartalu 2026.godine.
10.	Potočari	U skladu sa članom 10. Operativnog plana aktivnosti u pripremi i sprovođenju mjera zaštite i spasavanja od većih sniježnih padavina i snijega na na području opštine Srebrenica za vremenski period 2024-2027.godina, podaci o ugroženom stanovništvu od snijega i sniježnih padavina na području Mjesne zajednice Potočari bit će dostavljeni od strane Predsjednika Savjeta Mjesne zajednice Potočari. Molba za dostavljanje naprijed navedenih podataka za zimu 2026-2027-godine bit će dostavljena prema Predsjedniku Savjeta Mjesne zajednice Potočari u prvom kvartalu 2026.godine.
11.	Radoševići	U skladu sa članom 10. Operativnog plana aktivnosti u pripremi i sprovođenju mjera zaštite i spasavanja od većih sniježnih padavina i snijega na na području opštine Srebrenica za vremenski period 2024-2027.godina, podaci o ugroženom stanovništvu od snijega i sniježnih padavina na području Mjesne zajednice Radoševići bit će dostavljeni od strane Predsjednika Savjeta Mjesne zajednice Radoševići. Molba za dostavljanje naprijed navedenih podataka za zimu 2026-2027-godine bit će dostavljena prema Predsjedniku Savjeta Mjesne zajednice Radoševići u prvom kvartalu 2026.godine.
12.	Ratkovići	U skladu sa članom 10. Operativnog plana aktivnosti u pripremi i sprovođenju mjera zaštite i spasavanja od većih sniježnih padavina i snijega na na području opštine Srebrenica za vremenski period 2024-2027.godina, podaci o ugroženom stanovništvu od snijega i sniježnih padavina na području Mjesne zajednice Ratkovići bit će dostavljeni od strane Predsjednika Savjeta Mjesne zajednice Ratkovići. Molba za dostavljanje naprijed navedenih podataka za zimu 2026-2027-godine bit će dostavljena prema Predsjedniku Savjeta Mjesne zajednice Ratkovići u prvom kvartalu 2026.godine.
13.	Sase	U skladu sa članom 10. Operativnog plana aktivnosti u pripremi i sprovođenju mjera zaštite i spasavanja od većih sniježnih padavina i snijega na na području opštine Srebrenica za vremenski period 2024-2027.godina, podaci o ugroženom stanovništvu od snijega i sniježnih padavina na području Mjesne zajednice Sase bit će dostavljeni od strane Predsjednika Savjeta Mjesne zajednice Sase. Molba za dostavljanje naprijed navedenih podataka za zimu 2026-2027-godine bit će dostavljena prema Predsjedniku Savjeta Mjesne zajednice Sase u prvom kvartalu 2026.godine.
14.	Skelani	U skladu sa članom 10. Operativnog plana aktivnosti u pripremi i sprovođenju mjera zaštite i spasavanja od većih sniježnih padavina i snijega na na području opštine Srebrenica za vremenski period 2024-2027.godina, podaci o ugroženom stanovništvu od snijega i sniježnih padavina na području Mjesne zajednice Skelani bit će dostavljeni od strane Predsjednika Savjeta Mjesne zajednice Skelani. Molba za dostavljanje naprijed navedenih podataka za zimu 2026-2027-godine bit će dostavljena prema Predsjedniku Savjeta Mjesne zajednice Skelani u prvom kvartalu 2026.godine.
15.	Skenderovići	U skladu sa članom 10. Operativnog plana aktivnosti u pripremi i sprovođenju mjera zaštite i spasavanja od većih sniježnih padavina i snijega na na području opštine Srebrenica za vremenski period 2024-2027.godina, podaci o ugroženom stanovništvu od snijega i sniježnih padavina na području Mjesne zajednice Skenderovići bit će dostavljeni od strane Predsjednika Savjeta Mjesne zajednice Skenderovići. Molba za dostavljanje naprijed navedenih podataka za zimu 2026-2027-godine bit će dostavljena prema Predsjedniku Savjeta Mjesne zajednice Skenderovići u prvom kvartalu 2026.godine.
16.	Srebrenica	U skladu sa članom 10. Operativnog plana aktivnosti u pripremi i sprovođenju mjera zaštite

		i spasavanja od većih sniježnih padavina i snijega na na području opštine Srebrenica za vremenski period 2024-2027.godina, podaci o ugroženom stanovništvu od snijega i sniježnih padavina na području Mjesne zajednice Srebrenica bit će dostavljeni od strane Predsjednika Savjeta Mjesne zajednice Srebrenica. Molba za dostavljanje naprijed navedenih podataka za zimu 2026-2027-godine bit će dostavljenja prema Predsjedniku Savjeta Mjesne zajednice Srebrenica u prvom kvartalu 2026.godine.
17.	Sučeska	U skladu sa članom 10. Operativnog plana aktivnosti u pripremi i sprovođenju mjera zaštite i spasavanja od većih sniježnih padavina i snijega na na području opštine Srebrenica za vremenski period 2024-2027.godina, podaci o ugroženom stanovništvu od snijega i sniježnih padavina na području Mjesne zajednice Sućeska bit će dostavljeni od strane Predsjednika Savjeta Mjesne zajednice Sućeska. Molba za dostavljanje naprijed navedenih podataka za zimu 2026-2027-godine bit će dostavljenja prema Predsjedniku Savjeta Mjesne zajednice Sućeska u prvom kvartalu 2026.godine.
18.	Toplica	U skladu sa članom 10. Operativnog plana aktivnosti u pripremi i sprovođenju mjera zaštite i spasavanja od većih sniježnih padavina i snijega na na području opštine Srebrenica za vremenski period 2024-2027.godina, podaci o ugroženom stanovništvu od snijega i sniježnih padavina na području Mjesne zajednice Toplica bit će dostavljeni od strane Predsjednika Savjeta Mjesne zajednice Toplica. Molba za dostavljanje naprijed navedenih podataka za zimu 2026-2027-godine bit će dostavljenja prema Predsjedniku Savjeta Mjesne zajednice Toplica u prvom kvartalu 2026.godine.
19.	Viogor	U skladu sa članom 10. Operativnog plana aktivnosti u pripremi i sprovođenju mjera zaštite i spasavanja od većih sniježnih padavina i snijega na na području opštine Srebrenica za vremenski period 2024-2027.godina, podaci o ugroženom stanovništvu od snijega i sniježnih padavina na području Mjesne zajednice Viogor bit će dostavljeni od strane Predsjednika Savjeta Mjesne zajednice Viogor. Molba za dostavljanje naprijed navedenih podataka za zimu 2026-2027-godine bit će dostavljenja prema Predsjedniku Savjeta Mjesne zajednice Viogor u prvom kvartalu 2026.godine.

Napomena: U skladu sa članom 10. Operativnog plana aktivnosti u pripremi i sprovođenju mjera zaštite i spasavanja od većih sniježnih padavina i snijega na na području opštine Srebrenica za vremenski period 2024-2027.godina, a u cilju što efikasnijeg i blagovremenog provođenja mjera zaštite i spasavanja od većih sniježnih padavina i snijega na na području opštine Srebrenica u 2026.godini i 2027.godini, te što adekvatnije pripreme za eventualne evakuacije ugroženog stanovništva, hitne medicinske intervencije ili intervencije na dostavljanju hrane i lijekova u naselja na području Mjesne zajednice do kojih usljed velikih sniježnih padavina nije moguće doći postojećom putnom komunikacijom jer je ista blokirana sniježnim nanosima i nije blagovremeno očišćena, Služba civilne zaštite Opštinske uprave opštine Srebrenica u od strane Predsjednika Savjeta Mjesnih zajednica na području opštine Srebrenica zahtijeva dostavljanje sljedećih podataka:

1. Broj starijih, iznemoglih i nepokretnih lica na području Mjesne zajednice,

- 2. Broj trudnica na području Mjesne zajednice,**
- 3. Broj invalidnih lica na području Mjesne zajednice,**
- 4. Broj lica u stanju socijalne potrebe na području Mjesne zajednice,**
- 5. Broj beskućnika (ukoliko ima beskućnika) na području Mjesne zajednice,**
- 6. Broj lica oboljelih od dijabetesa na području Mjesne zajednice,**
- 7. Broj dijaliznih bolesnika na području Mjesne zajednice,**
- 8. Broj djece sa smetnjama u razvoju na području Mjesne zajednice,**
- 9. Broj djece predškolskog uzrasta na području Mjesne zajednice,**
- 10. Broj djece koja pohađaju Osnovnu školu na području Mjesne zajednice,**
- 11. Broj djece koja pohađaju srednju školu na području Mjesne zajednice i,**
- 12. Broj lica starije životne dobi na području Mjesne zajednice koje nemaju bližih srodnika na području opštine Srebrenica i žive sami.**

Za stara, iznemogla i nepokretna lica, trudnice, invalidna lica, lica u stanju socijalne potrebe, lica oboljela od dijabetesa i dijalizne bolesnike na području Mjesne zajednice i lica starije životne dobi koje nemaju bližih srodnika na području opštine Srebrenica i žive sami neophodno je dostaviti sljedeće podatke: Ime i prezime, tačnu adresu prebivališta i kontakt telefon.

Za beskućnike (ukoliko ima beskućnika) na području Mjesne zajednice, budući da isti nemaju ni adresu ni kontakt telefon, neophodno je po mogućnosti dostaviti sljedeće podatke: Ime i prezime, podatke o tome gdje ih najviše viđate, gdje se najčešće kreću, koga od lokalnog stanovništva posjećuju i sl..

Za djecu sa smetnjama u razvoju, djecu predškolskog uzrasta, djecu koja pohađaju Osnovnu školu i djecu koja pohađaju Srednju školu sa područja Mjesne zajednice neophodno je dostaviti sljedeće podatke:

Ime i prezime djeteta i roditelja, tačnu adresu prebivališta i kontakt telefon roditelja.

Molba za dostavljanje naprijed navedenih podataka za zimu 2026-2027-godine u skladu sa članom 10. Operativnog plana aktivnosti u pripremi i sprovođenju mjera zaštite i spasavanja od većih sniježnih padavina i snijega na području opštine Srebrenica za vremenski period 2024-2027.godina bit će dostavljenja prema Predsjednicima Savjeta Mjesnih zajednica na području opštine Srebrenica u prvom kvartalu 2026.godine.

PREGLED RASPOREDA AMBULANTI I OBJEKATA ZA SKLADIŠTENJE ŽIVOTNIH NAMIRNICA U SLUČAJU VISOKIH SNIJEŽNIH NANOSA:

Tabela br:2

R.br.	Mjesna zajednica	Lokacija ambulante	Odgovorna osoba za dostavu lijekova	Telefon	Lokacija skladištenja namirnica	Odgovorna osoba	Kontakt telefon
1	Brežani	Srebrenica	Aleksandar Jovanović	065/971-067	Osnovna škola	Rankić Milan	066/757-527
2	Crvica	Skelani	Aleksandar Jovanović	065/971-067	Osnovna škola	Dragiša Živanović	+38169/618-483
3	Gostilj	Srebrenica	Aleksandar Jovanović	065/971-067	Kancelarija Mjesne zajednice	Milinković Vlado	065/000-503
4	Kostolomci	Skelani	Aleksandar Jovanović	065/971-067	Kancelarija Mjesne zajednice	Igor Ivanović	+38163/773-3167
5	Krnjići	Srebrenica	Aleksandar Jovanović	065/971-067	Kuća Džananović Elvira	Saša Despotović	+38164/481-6690
6	Luka	Srebrenica	Aleksandar Jovanović	065/971-067	Kancelarija Mjesne zajednice	Sinanović Muhamed	061/434-256
7	Orahovica	Srebrenica	Aleksandar Jovanović	065/971-067	Kancelarija Mjesne zajednice	Miladin Savić	065/414-638
8	Osatica	Jezero	Aleksandar Jovanović	061/730-115	Kancelarija Mjesne zajednice	Hajrudin Mašić	066/861-192
9	Podravnje	Srebrenica	Aleksandar Jovanović	065/971-067	Osnovna škola Podravnje	Lazarević Mladen	065/890-970
10	Potočari	Srebrenica	Aleksandar Jovanović	065/971-067	Kancelarija Mjesne zajednice	Avdić Ibrahim	065/272-412
11	Radoševići	Srebrenica	Aleksandar Jovanović	065/971-067	Osnovna škola Ljeskovik	Bego Hodžić	065/284-826
12	Ratkovići	Srebrenica	Aleksandar Jovanović	065/971-067	Privatna kuća	Dragan Živanović	+38163/625-313
13	Sase	Rudnik Sase	Aleksandar Jovanović	065/971-067	Osnovna škola Sase	Nenad Simić	066/906-223

14	Skelani	Skelani	Aleksandar Jovanović	065/971-067	Zgrada Mjesne kancelarije Skelani	Cvetko Ristić	+38164/279-6768
15	Skenderovići	Srebrenica	Aleksandar Jovanović	065/971-067	Privatna kuća	Atić Sevdet	061/720-119
16	Srebrenica	Srebrenica	Aleksandar Jovanović	065/971-067	Kancelarija Mjesne zajednice	Rade Bučalina	066/456-017
17	Sučeska	Sučeska	Aleksandar Jovanović	065/971-067	Kancelarija Mjesne zajednice	Mujo Hasanović	061/788-965
18	Toplica	Jezero	Aleksandar Jovanović	065/971-067	Kancelarija Mjesne zajednice	Ružica Janković	066/674-020
19	Vijogor	Srebrenica	Aleksandar Jovanović	065/971-067	Privatna kuća	Miloš Milovanović	065/975-918

Napomena: Nabavljanje, transport i skladištenje osnovnih životnih namirnica u područjima-Mjesnim zajednicama koje su posebno ugrožena visokim sniježnim padavinama (Mjesna zajednica Luka, Mjesna zajednica Podravanje, Mjesna zajednica Sućeska, Mjesna zajednica Skenderovići i Mjesna zajednica Radoševići) potrebno je izvršiti u toku mjeseca novembra tekuće godine zbog vremenskih uslova tj. zbog mogućnosti sniježnih padavina jer u suprotnom usljed sniježnih nanosa putna komunikacija do Mjesne zajednice Luka, Mjesne zajednice Podravanje, Mjesne zajednice Sućeska, Mjesne zajednice Skenderovići i Mjesne zajednice Radoševići vrlo često bude blokirana. U slučaju enormno visokih snijegova snadbijevanje građana hranom i lijekovima na ugroženim područjima biće obavljeno helikopterima putem Helikopterskog servisa Republike Srpske a u slučaju

ukazamne potrebe i helikopterima Oružanih snaga Bosne i Hercegovine.

Na području opštine Srebrenica pogodne lokacije za slijetanje helikoptera (heliodromi za slučaj potrebe) su: Stadion Fudbalskog kluba „Guber,, Srebrenica u Srebrenici, igralište u naselju Jezero u Mjesnoj zajednici Toplica (stadion Fudbalskog kluba „Budućnost-trans,, Skelani, lokalitet Suljanovo brdo u Mjesnoj zajednici Brežani, lokalitet Ljeljen do u Mjesnoj zajednici Podravanje kao i lokacija naselja Luka u Mjesnoj zajednici Luka.

Pored navedenih lokaliteta u slučaju potrebe pronašli bi se adekvatni lokaliteti i u ostalim Mjesnim zajednicama na području opštine Srebrenica koji bi se koristili kao heliodromi.

PREGLED LOKALNIH I NEKATEGORISANIH PUTNIH PRAVACA NA PODRUČJU OPŠTINE SREBRENICA KOJI ĆE SE ČISTITI OD SNIJEGA

Tabela br:3

Putni pravci I prioriteta na kojima se vrši obavezno zimsko održavanje, (prevoz učenika i radnika) na kojima ne smije doći do prekida saobraćaja:

R.Br.	Putni pravac	Prioritet	Dužina puta u kilometrima
1.	Ul:Vase Jovanovića	I	0.15
2.	Ul:Crni Guber	I	0.60
3.	Ul:Milivoja Mičića	I	0.25
4.	Ul:VI Istočno-bosanske brigade	I	0.24
5.	Ul:Rudarska	I	0.15
6.	Klisa-Stari grad	I	0.60
7.	Naselje Hrid	I	0.20
8.	Naselje Vidikovac	I	1.00
9.	Naselje Petriča	I	0.30
10.	Naselje Učina Bašča	I	0.30
11.	Naselje Vinogradište	I	0.30
12.	Naselje Crkvište	I	0.30
13.	Naselje Kiselica	I	0.15

14.	Naselje Milčevići	I	0.30
15.	Ulica iza autobuske stanice	I	0.20
16.	Kazani (deponija smeća-plato)	I	1.00
17.	Platoi i parkinzi: Javna zdravstvena ustanova „Dom zdravlja,,, Javna ustanova „Prva osnovna škola,,, Javna ustanova Srednjoškolski centar, Osnovni sud u Srebrenici, Trg bratstva i jedinstva, hotel „Domavia,,	I	2.50
18.	Potočari-Begovići	I	0.50
19.	Potočari-„Prevent,, -Nikolići	I	1.00
20.	Potočari-Spajići	I	1.00
21.	Potočari-Studenac-Obradovići	I	1.00
22.	Potočari-Slatina	I	13.00
23.	Potočari-Budak-Pale	I	5.00
24.	Naselje Kalemci	I	1.00
25.	Potočari-Pečišta-Đogazi	I	3.00
26.	Derviševac-Gornji Šušnjari-Donji Šušnjari	I	2.00
27.	Gornji Potočari-Gaj	I	1.00
28.	Bujakovača-Huseinovići	I	0.50
29.	Broševići-Lehovići	I	2.00
30.	Derviševac-Dubova	I	1.50
31.	Dugo Polje-Ilići (granica sa opštinom Bratunac)	I	1.00
32.	Lokalni putni pravci u naseljima Dugo polje, Žuti most i Plavi most	I	2.00
33.	Močojnik-Brezova njiva-Jaglići	I	2.00
34.	Srebrenica-Zalazje-Obadi-Sase	I	13.00
35.	Soločuša-Gniona	I	1.00
36.	Soločuša-Zeljanik-Batva-Mijatnovac	I	2.00
37.	Platoi i ulice u naselju Potočari: Područna osnovna škola „Potočari ,, Potočari i lamele u Potočarima	I	2.00
38.	Kragljivoda-Krst-Klotjovac	I	15.00
39.	Kragljivoda-Stop (Lemeši)	I	1.50
40.	Kragljivoda-Poljak-Nogačevići-Brana H.E. „Peručac,,	I	8.00
41.	Jezero-Stajčići	I	2.00
42.	Jezero-Aloga-Krstača-Pale	I	4.00
43.	Elezovac-Grujičići-Karno	I	5.00
44.	Božarovići-Skejići-Miličevići	I	3.00
45.	Prohići-Urisići-Pustanovići	I	4.00
46.	Osat-Raušići	I	3.00
47.	Poljak-Zobišta	I	0.50
48.	Jezero-Kušići	I	2.00
49.	Zeleni Jadar-Karačići-Greben	I	4.00
50.	Zeleni Jadar-Brežani-Primilac-Tulega	I	5.00
51.	Zeleni Jadar-Šubin	I	14.00
52.	Stožersko-Špat-Sase	I	11.00
53.	Podosmače-Osmače-Poznanovići	I	11.00
54.	Osmače-Mahala-Šećimići	I	2.00
55.	Žutica-Brda-Srebrenica	I	19.00

56.	Spasin do-Žedanjsko	I	7.00
57.	Nika-Vučevac	I	1.50
58.	Viogor-Lipovac	I	2.50
59.	Kazani-Mješci-Kovačice-Stevanovići	I	5.80
60.	Zaseoci u MZ Sućeska:Bektići (škola), Dolina, Opetci, Šogolji, Bostahovine, Staroglavice, Bučinovići, Podkamen, Brda (škola) i škola-Ravne	I	7.00
61.	Bajramovići-Raskršće-Kutlići	I	2.00
62.	Podravanje-Kutuzero-Bučje	I	6.00
63.	Podravanje-Luka-Krušev do	I	30.00
64.	Ljeljen do-Ljeskovik	I	6.00
65.	Dobrak-Nogačevići-HE „Peručac,,	I	11.00
66.	Crvica (škola)-Lačići-Brđani	I	4.00
67.	Liješće-Ćosići (gradski vodovod)	I	5.00
68.	Kostolomci-Zaspa-Božići-Kostolomci	I	5.50
69.	Skelani-Žabokvica	I	1.50
70.	Bujakovića rijeka-Gručići	I	4.00
71.	Božići-Klekovići-Blažijevići	I	5.00

Napomena:

1. Ukupan broj putnih pravaca I prioriteta na kojima se vrši obavezno zimsko održavanje: **71.**
2. Ukupna dužina putnih pravaca (u kilometrima) I prioriteta na kojima se vrši obavezno zimsko održavanje: **283,84 km.**

Putni pravci II prioriteta na kojima može doći do prekida saobraćaja samo u vrijeme uklanjanja uzroka prekida, ali ne duže od 6 sati u toku 24 sata:

R.BR.	Putni pravac	Prioritet	Dužina puta u kilometrima
1.	Pribičevac-Srebrenica	II	6.00
2.	Johovača-Podgaj-Meraje	II	3.00
3.	Kazani-Osredak-Brđani-Čumavići	II	7.00
4.	Zeleni Jadar-Slapovići	II	9.00
5.	Ljubisavići-Pusmulići-Orahovica- i krakovi za Jeremiće i Petroviće	II	10.00
6.	Okolišta-Jelasi	II	1.50
7.	Zaseoci u Mjesnoj zajednici Podravanje (Ilići, Lazarevići i dr..)	II	1.50
8.	Arapovići-Mala Daljogošta-Velika Daljogošta-Isakovići	II	6.50
9.	Skelani-Vodice-Tihići	II	2.50

Napomena:

1. Ukupan broj putnih pravaca II prioriteta na kojima može doći do prekida saobraćaja samo u vrijeme uklanjanja uzroka prekida, ali ne duže od 6 sati u toku 24 sata: **9.**
2. Ukupna dužina putnih pravaca (u kilometrima) II prioriteta na kojima može doći do prekida saobraćaja samo u vrijeme uklanjanja uzroka prekida, ali ne duže od 6 sati u toku 24 sata: **47,00 km.**

Putni pravci III prioriteta na kojima se prohodnost uspostavlja nakon prestanka sniježnih padavina, a najkasnije u roku od 72 sata:

R.BR.	Putni pravac	Prioritet	Dužina puta u kilometrima
1.	Kragljivoda-Tokoljaci-Krnjići	III	8.00

2.	Jezero-Katanići-Radovčići	III	4.00
3.	Jezero-Pribidoli	III	1.50
4.	Vitez-Lazići	III	2.00
5.	Stožerska rijeka-Stožersko	III	1.50
6.	Skenderovići-Pribičevac-Vukosavljevići	III	4.00
7.	Stožersko-Moćevići-Brezovice-Poloznik	III	11.50
8.	Poznanovići (Klanac)-Ratkovići	III	3.50
9.	Brda-Brakovci-Bulogovina	III	4.00
10.	Osrečanica-Borkovići	III	1.00
11.	Kutlići-Joševa	III	1.50
12.	Ljeljen do-Prbojevići	III	1.00
13.	Bojna-Rajine-Debelo Brdo-Vasići	III	3.00
14.	Ćosići-Prbojevići	III	3.00
15.	Donja Zgunja-Gornja Zgunja	III	3.00
16.	Liješće-Čive	III	1.00

Napomena:

1. Ukupan broj putnih pravaca III prioriteta na kojima se prohodnost uspostavlja nakon prestanka sniježnih padavina, a najkasnije u roku od 72 sata: 16.
2. Ukupna dužina putnih pravaca (u kilometrima) III prioriteta na kojima se prohodnost uspostavlja nakon prestanka sniježnih padavina, a najkasnije u roku od 72 sata: 53,50 km.

PREGLED LJUDSTVA I MTS ZA REALIZACIJU PLANA ZAŠTITE I SPAŠAVANJA:**Tabela br:4**

R.br.	Ime i Prezime	Zadatak	Kontakt tel.	Prevozno sredstvo	Ime vozača i telefon
1.	Ljiljana Stevanović	Koordinator	056/445-507	Lada Niva	Zoran Veselinović 066/817-129
2.	Hasudin Mustafić	Angažovanje Službe civilne zaštite Opštinske uprave opštine Srebrenica	056/445-533	Lada Niva Pick up Isuzu	Zoran Veselinović 066/817-129
3.	Cvijetin Maksimović	Informator o stanju na putevima (prohodnost lokalnih i nekategorisanih putnih pravaca)	065/948-232	Lada Niva	Zoran Veselinović 066/817-129
4.	Aleksandar Jovanović	Pružanje Prve medicinske pomoći (PMP) i snadbijevanje lijekovima	065/971-067	Terensko vozilo	Ferid Ademović 066/839-558
5.	Velibor Nikolić	Snadbijevanje životnim namirnicama ugroženog stanovništva	065/741-833	Kamion zatvorenog tipa Lada Niva Pic up Isuzu Pick up Mahindra	Krdžić Adis 061/737-772
6.	Simeunčević Snežana	Snadbijevanje socijalno ugroženih	056/440-501	Lada Niva	Zoran Veselinović 066/817-129
7.	Zoran Milošević	Angažovanje policije	066/445-400	Terensko auto	Vozač policije
8.	Velibor Nikolić	Angažovanje Teritorijalne vatrogasno-spasilačke jedinice Srebrenica	065/741-833	Vatrogasni kamion Lada Niva Pick up Isuzu	Adis Krdžić 061/737-772

				Pick up Mahindra	
9.	Mirsad Mujić	Angažovanje komunalne policije	056/445-544	Lada Niva	Zoran Veselinović 066/817-129
10.	Dragić Glišić	Pomoć ugroženim	056/445-212	Terensko vozilo	Zoran Veselinović 066/817-129

U slučaju obilnijih sniježnih padavina na području opštine Srebrenica te potrebe za angažovanjem većeg broja terenskih vozila za potrebe zaštite i spasavanja od sniježnih padavina na području opštine Srebrenica Opštinska uprava opštine Srebrenica može angažovati i terensko vozila Turističke organizacije Srebrenica.

MATERIJALNO TEHNIČKA SREDSTVA (MTS) ZA REALIZACIJU PLANA ZAŠTITE I SPASAVANJA OD SNIJEGA I SNIJEŽNIH PADAVINA

Tabela br:5

R.Br.	Vrsta materijalno-tehničkih sredstava	Broj	Izuzima se od	Odgovorno lice	Telefon
1.	Lopate za snijeg	10 komada	KP „Polet,, A.D. Srebrenica	Miodrag Josipović	056/441-004
2.	Nosila	5 komada 5 komada	Javna zdravstvena ustanova „Dom Zdravlja Srebrenica,, Srebrenica Služba civilne zaštite Opštinske uprave opštine Srebrenica	Aleksandar Jovanović Cvijetin Maksimović	065/971-067 065/948-232
3.	Komplet torba za pružanje Prve medicinske pomoći (PMP)	5 komada	Javna zdravstvena ustanova „Dom Zdravlja Srebrenica,, Srebrenica	Aleksandar Jovanović	065/971-067
4.	Sjekire	10 komada	KP „Polet,, A.D. Srebrenica	Miodrag Josipović	056/441-004
5.	Lopate za snijeg	40 komada	Služba civilne zaštite Opštinske uprave opštine Srebrenica	Cvijetin Maksimović	065/948-232
6.	Obuća	40 komada	Služba civilne zaštite Opštinske uprave opštine Srebrenica	Cvijetin Maksimović	065/948-232
7.	Motorna pila	3 komada	Šumsko gazdinstvo „Drina,, Srebrenica	Ognjen Cvijetić	066/702-466
8.	Motorna pila	2 komada	Teritorijalna vatrogasno-spasilačka jedinica Srebrenica	Velibor Nikolić	065/741-833
9.	Motorna pila	1 komad	KP „Polet,, A.D. Srebrenica	Miodrag Josipović	056/441-004
10.	Motorna pila	1 komad	Služba civilne zaštite Opštinske uprave opštine Srebrenica	Cvijetin Maksimović	065/948-232
11.	Traktori tegljači	3 komada	Tokoljaci, Gladovići, Zeleni Jadar i, Žutica	Džananović Admir, Ramo Kadrić, Damir Jusufović i Muhamed Alić	065/344-911 066/684-066
12.	Timberček	3 komada	D.O.O. „Suvi List,, Srebrenica D.O.O. „Braća Atić,, Šubin	Sreten Petrović Sevdet Atić	065/699-882 061/720-119
13.	Timberček	3 komada	Šumsko gazdinstvo „Drina,,	Ognjen Cvijetić	056/440-012

			Srebrenica		
14.	Timberček	1 komad	D.O.O. „Nesmotar,, Srebrenica	Damir Jusufović	066/648-066
15.	Skip	1 komad	D.O.O. „Braća Atić,, Šubin	Sevdet Atić	061/720-119
16.	Skip	1 komad	KP „Polet,, A.D. Srebrenica	Miodrag Josipović	056/441-004
17.	Skip	1 komad	Adil Jahić	Adil Jahić	065/470-175
18.	Skip	1 komad	Hamed Mešanović	Hamed Mešanović	061/887-804
19.	Skip	1 komad	Redžep Hasanović	Redžep Hasanović	060/311-8378

SPISAK KONTAKT OSOBA IZ MJESNIH ZAJEDNICA I NASELJA POTREBNIH ZA DOSTAVLJANJE INFORMACIJA O PROBLEMIMA IZAZVANIM SNJEŽNIM PADAVINAMA:

Tabela br:6

R.br.	MJESNA ZAJEDNICA-naselje	IME I PREZIME	KONTAKT TELEFON
1.	Brežani	Rankić Milan	066/757-527
	Osmaće	Almir Dudić	482-885, 061/832-095
2.	Crvica	Dragiša Živanović	+38169/618-483
3	Gostilj	Milinković Vlado	065/000-503
4.	Krnjići	Saša Despotović	+38164/481-6690
	Tokoljaci	Džananović Elvir	065/ 344-991
5.	Luka	Sinanović Muhamed	061/434-256
	Krušev Do	Zahid Habibović	065/485-899
6.	Orahovica	Miladin Savić	065/414-638
	Kožlje	Jovanović Simo	056/480-812
	Vodovod u Jadru	Drago Milenković	065/414-601
7.	Osatica	Hajrudin Mašić	066/861-192
	Rađenovići	Beganović Jasmir	065/156-514
8.	Podravanje	Lazarević Mladen	065/890-970
	Jovanovići	Jovanović Bogdan	065/701-404
9.	Potočari	Salihović Rijad	061/829-411
	Budak	Omić Adem	061/740-843
10.	Radoševići	Bego Hodžić	065/284-826
	Urisići	Ibrahim Suljić	065/199-045
11.	Ratkovići	Dragan Živanović	+38163/625-313
	Dedići	Ibrahim Smajlović	066/210-379
12.	Sase	Nenad Simić	066/906-223
	Zalazje	Predrag Rakić	065/249-821
13.	Skelani	Cvetko Ristić	066/869-868, 065/497-562
	Barakovići	Muminović Almir	065/857565
14.	Kostolomci	Igor Ivanović	+38163/773-3167
	Ćosići	Drago Rakić	056/482-131
15.	Sučeska	Mujo Hasanović	061/788-965
	Bučinovići	Husejnović Hamdija	066/270-777
	Slatina	Hasanović Munib	061/886-286
16.	Skenderovići	Atić Sevdet	061/720-119
17.	Toplica	Ružica Janković	066/674-020
18.	Vijogor	Milovanović Miloš	065/975-918
	Kovačice	Zekić Slaviša	056/482-458
	Bajramovići	Muamer Halilović	065/753-847
19.	Srebrenica	Rade Bučalina	066/456-017

NAPOMENA: Plan zaštite od snijega i sniježnih padavina će se po potrebi mjenjati zavisno od količine

sniježnih padavina na području naše opštine. Također, nastojat ćemo da kao i prethodnih godina Plan zaštite

i spasavanja od sniježnih padavina bude provodiv na terenu u svim svojim elementima. U prethodnom periodu nismo imali većih problema sa provedbom predmetnog Plana, te sa angažovanjem osoba i materijalno-tehničkih sredstava navedenih u Planu zaštite i spasavanja od snijega i sniježnih padavina na području opštine Srebrenica za 2026/2027.godinu. Plan zaštite i spasavanja od snijega i sniježnih padavina na području opštine Srebrenica za 2026/2027.godinu usklađen je sa Operativnim planom aktivnosti u pripremi i sprovođenju mjera zaštite i spasavanja od većih sniježnih padavina i snijega na području opštine Srebrenica za vremenski period 2024-2027.godina.

DOSTAVLJENO:

1. Stručna služba,
2. Načelnik opštine,
3. Odjeljenje za društvene djelatnosti i javne servise
4. A/a.

PREDSJEDNIK SKUPŠTINE

Almir Dudić, s.r

Broj: 01-022- 63 /26
Srebrenica: 14.5.2026. godine

Na osnovu člana 82. stav 2. i člana 39. Zakona o lokalnoj samoupravi („Službeni glasnik Republike Srpske“, broj: 97/16, 36/19, 61/21, 100/25 i 114/25), i člana 34. Statuta opštine Srebrenica („Službeni glasnik opštine Srebrenica“, broj: 2/18 i 4/21), a na prijedlog načelnika opštine, Skupština opštine Srebrenica je na XI redovnoj sjednici održanoj 14.5.2026. godine donijela:

PLAN MREŽA LOKALNIH VODOVODA I PLAN ZAŠTITE IZVORIŠTA

Na području opštine Srebrenica planirano vodosnabdijevanje potrošača se vrši iz više nezavisnih vodovoda – vodovodnih sistema na kojima je potrebno unaprijediti kvalitet u snabdijevanju vodom cjelokupnog stanovništva opštine.

Na području opštine Srebrenica nalazi se 153 kilometra vodovodne mreže putem koje se snabdijeva 2058 priključenih potrošača od kojih 1490 korisnika vodovoda za Srebrenicu a 568 korisnika vodovoda za Skelane. Naplata usluga vodosnabdijevanja je oko 75% za domaćinstva a oko 80% za pravna lica .

Vodoopskrbni gubici se ne mogu precizno utvrditi iz razloga što mjerači stanja ne pokazuju realno stanje ali su u proteklom periodu dosta smanjeni .

Na području opštine Srebrenica imaju dva glavna vodovoda: Vodovod „Zeleni Jadar“ i vodovod „Bujakovići“.

Vodovod "Zeleni Jadar" čine pritoke: Jadrić, Kuljevački potok, Jelah, Hukala, Brezovica i Trnjak a lociran je na području opštine Srebrenica 7 km sjeverozapadno od od gradskog naselja uz rijeku Zeleni Jadar, nedaleko od naseljenog mjesta Zeleni Jadar. Iz ovog vodovoda se snabdijeva vodom stanovništvo u samom gradu Srebrenici sa prigradskim naseljima kao i naselja koja pripadaju Mjesnim zajednici Gostilj i Potočari sa industrijskom zonom Potočari, sve do Žutog mosta sa granicom opštine Bratunac.

Iz vodovoda "Bujakovići" u Skelanima vrši se snabdijevanje vodom za piće potrošača na području naselje Skelani. Izvorište „Bujakovića potok" čine pritoke: Tokoljačka rijeka, Pribojevička rijeka, Kolarska rijeka i Zečića Zo a lociran je na području opštine Srebrenica uz rijeku Bujakovića potok, nedaleko od naseljenog mjesta Ćosići.

Na području opštine Srebrenica neujednačena je raspodjela voda tako da je najveći dio vodotoka čini rijeka Drina na graničnom dijelu opštine dok su manji vodotoci Križevica i Jadar u centralnom dijelu opštine koje u sušnom periodu umanje svoj protok što u posljednje vrijemeu ljetnim mjesecima dovodi do čestih restrikcija u snabdijevanju grada i prigradskih naselja vodom.

Ova dva vodovoda su u nadležnosti Komunalnog preduzeća "POLET" a.d Srebrenica. koje vrši tekuće održavanje ovih vodovoda. U ovoj godini planirana je rekonstrukcija i sanacija vodovoda na području Srebrenice i Skelana i to:

- radovi na sanaciji gubitaka na dovodu Kazani – Potočari
- nabavka materijala za sanaciju kvarova na vodovodnoj mreži
- nabavka agregata od 9 KW i 20 KW
- nabavka mašina za sučeono zavarivanje
- sanacija filtera i taložnika na vodovodu Ćosići
- uspostavljanje digitalne hlorne stanice i skada sistema u Zelenom Jadru.

Takođe u proteklom periodu proveden je postupak javne nabavke za izradu Glavnog projekta za vodosnabdijevanje u Opštini Srebrenica.

Pored ova dva vodovoda na području opštine Srebrenica a postoje i vodovodi u Mjesnim zajednicama.

Mjesna zajednica Sućeska ima dva vodovoda , jedan za Žedanjsko čiju izgradnju je finansirala organizacija "KER " a drugi vodovod za Bostahovine i Bučinoviće , finansiran sredstvima "CRS" Vodovod koji snabdijeva Bostahovine često nema dovoljnu količinu vode u vodozahvatu što ima za posledicu veoma loše i neredovno snabdijevanja vodom..Rješavanje ovog problema je neophodno sa pojačanjem nekih drugih izvorišta kao što je izvorište Boštorovaca ali dodatni problem u rješavanju ovog pitanja su neriješeni imovinsko pravni odnosi. U prvoj polovini ove godine uz pomoć Opštine Srebrenica nabavljena je potopna pumpa za vodu.

Vodovod u Slatini je izgrađen iz sredstava Vijeća Ministara BiH .Vod –struja koja snabdijeva ovaj vodovod (pumpu) je sa područja opštine Milići pa se račun za korištenje struje plaća Elektro distribuciji Milići gdje je i to jedan od razloga neredovnog snabdijevanja naselja vodom .

U 2024.godini izvedeni su radovi na projektu „Izgradnja vodovoda u naselju gornji Potočari koja se rekonstruisala po ugovoru ZP22OP/02/Srebrenica a koji je finansirao Fond za povratak.

Mjesna zajednica Sase ima dva vodovoda , jedan za naselje Donja kolonija,Gradina, Koštanovci koji je finansirala Vlada Republike Srpske a drugi vodovod u naselju Gornje Sase finansiran je iz budžeta opštine Srebrenice. U toku 2023.godine Fond za povratak je finansirao projekat „Izgradnja vodovodne mreže u MZ Sase,Opština Srebrenica“ koji je rekonstruisan/saniran u okviru ugovora ZP22OP/02/Srebrenica/023 te je ovaj vodovod priključen na Bratunački vodovod.

Mjesna zajednica Crvica se snabdijeva iz dva vodovoda i to : vodovod koji snabdijeva dio MZ (iznad škole) finansiran je od strane Vlada Republike Srpske , dok ostali dio Mjesne zajednice pored magistralnog puta i vikend naselje na Drini se snabdijeva vodom iz glavnog vodovoda Skelani (Bujakovića rijeka).

Mjesna zajednica Osat ima urađen vodovod za osnovnu školu i ambulantu koji je finansiran sredstvima "OIC " – Islamska konferencija.

Mjesna zajednica Toplica i Jezero imaju vodovod koji je urađen sredstvima sa budžeta opštine i dijelom učešća mještana –korisnika vodovoda koji su uradili kompletan iskop trase sa polaganjem cjevovoda i sa zatrpavanjem.

Vodovod u za naselje Mostajići je urađen sredstvima " CRS " .

Na vodovodu u MZ Luka je urađena kapitaža, rezervoar vode,vod od kapitaže do rezervoara,dok ostali radovi nisu završeni. Stanovnici ovih mjesnih zajednica se sami organizuju oko održavanja pomenutih vodovoda uz saradnju i eventualnu pomoć Opštine Srebrenica.

Što se tiče plana zaštite izvorišta Opština Srebrenica je u proteklom periodu radila na izradi potrebne dokumentacije tj. Programa i Elaborata zaštite izvorišta.

Program zaštite izvorišta Zeleni Jadar kao i izvorišta Bujakovića Potok je u postupku obnavljanja jer je prethodni koji je urađen na 5 godina istekao.

Za izvorište Bijele Vode prvi put izrađen je Elaborat a Planom javnih nabavki za 2026.godinu planirana je izrada Programa zaštite izvorišta Bijele Vode kao i Program i Elaborat zaštite izvorišta Bujakovića Potok.

Program sanitarne zaštite izvorišta mineralne vode Veliki Guber je izrađen 2023.godine i važi do 2027.godine.

Odlukama Skupštine opštine Srebrenica broj 01-022-127-1/12 od 16.04.2013.god , 01-022-80/21 od 25.05.2021.godinei 01-022-6/23 od 23.02.2023.godine utvrđeni su zone i pojasevi sanitarne zaštite izvorišta Bujakovića Potok , Zeleni Jadar i Crni Guber , veličina i granica zona i pojaseva sanitarne zaštite, mjere zaštite , nadzor nad sprovođenjem odluke kao i kaznene odredbe .

DOSTAVLJENO:

1. Stručna služba,
2. Načelnik opštine,
3. Odjeljenje za PUISKP,
4. A/a.

PREDSJEDNIK SKUPŠTINE

Almir Dudić, s.r

Broj: 01-022- 64 /26
Srebrenica: 14.5.2026. godine

Na osnovu člana 22. tačka b. podtačka 3. Zakona o zaštiti i spasavanju u vanrednim situacijama („Službeni glasnik Republike Srpske“, broj:121/12, 46/17 i 11/21), Uredbe o sadržaju i načinu izrade plana zaštite i spasavanja od elementarne nepogode i druge nesreće (Službeni glasnik Republike Srpske 101/21, 37/25), člana 82. stav 2. i člana 39. Zakona o lokalnoj

samoupravi („Službeni glasnik Republike Srpske“, broj: 97/16, 36/19, 61/21, 100/25 i 114/25), i člana 34. Statuta opštine Srebrenica („Službeni glasnik opštine Srebrenica“, broj: 2/18 i 4/21), a na prijedlog načelnika opštine, Skupština opštine Srebrenica je na XI redovnoj sjednici održanoj 14.5.2026. godine donijela:

PRO CJ E N U

O izmjeni i dopuni Procjene ugroženosti područja opštine Srebrenica od elementarne nepogode i druge nesreće.

Procjena ugroženosti područja opštine Srebrenica od elementarne nepogode i druge nesreće usvojena od strane Skupštine opštine Srebrenica i zavedena pod protokolarnim brojem 01-022-160/22 od 28.09.2022 godine.

U skladu sa Uredbom o izmjenama i dopunama uredbe o sadržaju i načinu izrade Plana zaštite i spasavanja od elementarne nepogode i druge nesreće („Službeni glasnik Republike Srpske“ broj:37/25), vrši se izmjena i dopuna Procjene ugroženosti na području opštine Srebrenica od elementarne nepogode i druge nesreće a te izmjene glase:

1.Unutrašnji kontekst koji uključuje viziju , misiju , osnovne vrijednosti , ciljeve , model organizovanja, utvrđene politike i drugo ,

2. Spoljašnji kontekst koji uključuje društvene, kulturološke, političke, pravne, regulatorne, finansijske, ekonomske, tehnološke faktore , faktore okruženja, ugovorne i druge odnose sa sinteresovanim stvarim i drugo.

MATRICA RIZIKA ZA KLIZIŠTA

Prilog 5.

POSLEDICE	Katastrofalne(5)					
	Značajne (4)					
	Umjerene (3)		Klizišta na regionalnim, lokalnim i nekategorisanim putevima	Klizište koje je ugrozilo objekat škole u Durmićima-MZ Sućeska		
	Male (2)			Klizište na području MZ Sućeska i MZ Orahvica		
	Zanemarljive (1)					
		Vrlo niska (1)	Niska(2)	Prosječna (3)	Visoka(4)	Vrlo Visoka (5)
	Vjerovatnoća/ učestalost					

NIVO RIZIKA	
4	Vrlo visok
3	Visok
2	Nizak
1	Vrlo nizak

Ocjena prihvatljivosti rizika (ALARP) metoda


prilog 6.

Neprihvatljivo područje

Pojava klizišta u više mjesnih zajednica
i na više puteva u dužem vremenskom periodu

Klizište na cijeloj teritoriji MZ
/klizište na reg.putu sa ljudskim žrtvama

Rizik je neprihvatljiv
osim u izuzetnim okolnostima

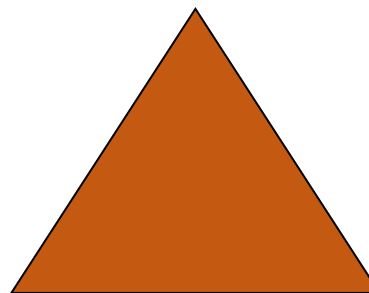


Klizište na svim regionalnim i lokalnim putevima

Tolerisano područje

Pojava klizišta samo na jednoj lokaciji
Klizište u dijelu MZ Orahovica bez povreda ljudi

Prihvatljivo samo ukoliko je smanjen rizik
nepraktično ili ukoliko su troškovi njegovog
smanjenja uveliko neproporcionalni u odnosu
korist




Prihvatljivo ukoliko troškovi premašuju korist

Prihvatljivo područje (nema potrebe za dodatnim mjerama)

Klizište u jednom selu/naselju MZ bez povreda i oštećenja imovine

Neophodno je obezbjediti da rizik ostane na istom nivou
(dodatne mjere nisu neophodne, izuzev uobičajnih)



Ukoliko je došlo do klizišta na lokacijama gdje nema objekata.

Zanemarljiv rizik

VREDNOVANJE PRIHVATLJIVOSTI RIZIKA

Prilog 6.1

1	2	3	4
Naziv scenarija	Događaj sa najtežim posledicama (ocjena nivoa rizika od 1-4)	Najvjerovatniji neželjeni događaj (ocjena nivoa rizika od 1 do 4)	Vrednovanje zbir kolona 2i 3)
Klizište na području MZ Sućeska (seoska naselja)	2	2	4
Klizište koje je ugrozilo objekat škole u Durmićima-MZ Sućeska	3	2	5
Klizište na području MZ Orahovica	3	2	5
Klizišta i odroni na regionalnim, lokalnim i nekategorisanim putevima	2	1	3

ZBIRNI PREGLED VREDNOVANJA PRIHVATLJIVOSTI RIZIKA

Prilog 6.2

1	2	3	4
Naziv scenarija	Događaj sa najtežim posledicama (ocjena nivoa rizika od 1-4)	Najvjerovatniji neželjeni događaj (ocjena nivoa rizika od 1 do 4)	Vrednovanje zbir kolona 2i 3)
Klizište koje je ugrozilo objekat škole u Durmićima-MZ Sućeska	3	2	5
Klizište na području MZ Orahovica	3	2	5
Klizište na području MZ Sućeska (seoska naselja)	2	2	4
Klizišta i odroni na regionalnim, lokalnim i nekategorisanim putevima	2	1	3

--	--	--	--

Napomena: tabelu popunja nosilac planiranja za svaki scenarij, polazeći od najveće zbirne vrijednosti ka nižoj

ZBIRNI PREGLED OCJENE NIVOVA REPREZENTATIVNOSTI RIZIKA I OCJENE PRIHVATLJIVOSTI

prilog 6.3

Reprezentativni rizik	Prosječan nivo rizika (konstatacija iz matrice rizika brojčano i u boji koja odgovara nivou rizika)	Vrednovanje prihvatljivosti rizika (konstatacija ocjena prihvatljivosti shodno članu 21.stav3 tačka 3) Uredbe u boji polja ALARP matrice iz priloga 6.Uredbe.	Komentar ocjene prihvatljivosti (iz priloga 6.Uredbe)
Oštećenje kuća i putne infrastrukture u selima MZ Sućeska usled klizišta	Nivo rizika nizak	Prihvatljivo samo ukoliko je smanjen rizik nepraktično ili ukoliko su troškovi njegovog smanjenja uveliko neproporcionalni u odnosu na korist	Evidentno da bi usled klizišta došlo do oštećenja porodičnih kuća i pomoćnih objekata kao i putne infrastrukture. Ulaganje i redukovanje rizika se odnosi na plansko uređenje prostora i izgradnju objekata odnosno redovno održavanje putne infrastrukture
Klizište koje je ugrozilo objekat škole u Durmićima-MZ Sućeska	Visok nivo rizika	Tolerisano područje	Klizište koje bi ugrozilo objekat škole u Durmićima predstavlja izrazitu opasnost za učenike i drugo osoblje škole ukoliko bi došlo usled klizišta do oštećenja objekta u kojem se u datom trenutku odvija nastava.
Klizište na području MZ Orahovica	Visok nivo rizika	Tolerisano područje	Usled klizišta na području MZ Orahovica koje bi ugrozilo Regionalni put i vodovodne instalacije KP“Polet“ u dužem periodu stanovništvo urbanog dijela opštine bi bilo bez vodosnabdjevanja i bile bi prekinute putne komunikacije prema Skelanima

Klizišta i odroni na regionalnim, lokalnim i nekategorisanim putevima		Tolerisano područje	
---	--	---------------------	--

Napomena: tabelu popunjava nosilac planiranja za svak

MATRICA RIZIKA ZA POPLAVE

Prilog 5.

POSLEDICE	Katastrofalne(5)						NIVO RIZIKA	
	Značajne (4)				Poplave u slivu rijeke Križevice i Blječevske rijeke		4	Vrlo visok
	Umjerene (3)		Poplave u rejonu Skelana i Crvice od rijeke Drine te uništavanje iskopina Rimskog municipijuma	Poplave u slivu Saške rijeke			3	Visok
	Male (2)	Poplave u slivu Kalimanića rijeke	Poplave u slivu Bujakovića rijeke	Poplave u slivu rijeke Jadar			2	Nizak
	Zanemarljive (1)						1	Vrlo nizak
		Vrlo niska (1)	Niska(2)	Prosječna (3)	Visoka(4)	Vrlo Visoka (5)		
	Vjerovatnoća/ učestalost							

Ocjena prihvatljivosti rizika (ALARP)

Neprihvatljivo područje

Rizik je neprihvatljiv

osim u izuzetnim okolnosti Poplava koje bi zahvatile naselje Skelani i uništavanje iskopina (protok vode na HE Perućac preko 4000 M3/sec Plavljenje naselja ,infrastrukture,poslovne zone Potočari

ugrožavanja života građana

Poplave u slivu Saške rijeke ,pucanje/prelivanje brane jalovišta rudnika „Gross“ Sase

Poplave u slivu Bujakovića rijeke i plavljenje objekata vodovoda u Skelani

Poplave u slivu Kalimanića rijeke i plavljenje kuća i pomoćnih objekata

Tolerisano područje

Prihvatljivo samo ukoliko je smanjen je rizika nepraktično ili ukoliko smanjen je dovoljno u odnosu na korist

prilog 6.

Poplave u rejonu Crvice gdje su poplavljene vikendice i dio poljoprivrednog zemljišta
Plavljenje zemljišta uz riječno korito Križevice bez ugrožavanja naselja

Poplave u rejonu Skelana i Crvice od rijeke Drine te
Poplave u slivu Saške rijeke sa manjim izlivanjem rijeke i manjim oštećenjima na infrastrukturi

uništavanje iskopina Rimskog municipijuma
Plavljenje zemljišta uz riječno korito Križevice u kratkom vremenskom periodu

Poplave u slivu Saške rijeke sa manjim izlivanjem rijeke i okolnih potoka

Plavljenje naselja ,bez ugrožavanja života građana

Poplave u slivu Kalimanića rijeke bez ugrožavanja kuća , poplavljeno zemljište.

Prihvatljivo područje (nema potrebe za dodatnim mjerama) Neophodno je obezbjediti da rizik ostane na istom nivou (dodatne mjere nisu neophodne, izuzev uobičajnih)

Protok vode na HE Perućac ispod 2000m³ /sec
Izlivanje vode Jadra iz korita neposredno uz obalu

Poplave u slivu Saške rijeke ,bez ugrožavanja ljudi i imovine

Poplave u slivu Kalimanića rijeke ,bez ugrožavanja.

VREDNOVANJE PRIHVATLJIVOSTI RIZIKA

Prilog 6.1

1	2	3	4
Naziv scenarija	Događaj sa najtežim posledicama (ocjena nivoa rizika od 1-4)	Najvjerovatniji neželjeni događaj (ocjena nivoa rizika od 1 do 4)	Vrednovanje zbir kolona 2i 3)
Poplave u rejonu Skelana i Crvice od rijeke Drine te uništavanje iskopina Rimskog municipijuma	2	2	4
Poplave u slivu rijeke Jadar	1	2	3
Poplave u slivu rijeke Križevice i Blječevske rijeke	4	2	6
Poplave u slivu Saške rijeke	3	2	5
Poplave u slivu Bujakovića rijeke	2	1	3
Poplave u slivu Kalimanića rijeke	1	2	3

ZBIRNI PREGLED VREDNOVANJA PRIHVATLJIVOSTI RIZIKA

Prilog 6.2

1	2	3	4
Naziv scenarija	Događaj sa najtežim posledicama (ocjena nivoa rizika od 1-4)	Najvjerovatniji neželjeni događaj (ocjena nivoa rizika od 1 do 4)	Vrednovanjezbir kolona 2i 3)
Poplave u slivu rijeke Križevice i Blječevske rijeke	3	2	5

Poplave u slivu Saške rijeke	3	2	5
Poplave u rejonu Skelana i Crvice od rijeke Drine te uništavanje iskopina Rimskog municipijuma	2	2	4
Poplave u slivu rijeke Jadar	2	2	4
Poplave u slivu Bujakovića rijeke	2	2	4
Poplave u slivu Kalimanića rijeke	2	1	3

Napomena:tabelu popunja nosilac planiranja za svaki scenarij, polazeći od najveće zbirne vrijednosti ka nižoj.

ZBIRNI PREGLED OCJENE NIVOVA REPREZENTATIVNOSTI RIZIKA I OCJENE PRIHVATLJIVOSTI

prilog 6.3

Reprezentativni rizik	Prosječan nivo rizika (konstatacija iz matrice rizika brojčano i u boji koja odgovara nivou rizika)	Vrednovanje prihvatljivosti rizika (konstatacija ocjena prihvatljivosti shodno članu 21.stav3 tačka 3) Uredbe u boji polja ALARP matrice iz priloga 6.Uredbe.	Komentar ocjene prihvatljivosti (iz priloga 6.Uredbe)
Poplave u slivu rijeke Križevice i Blječevske rijeke	6	5	Poplave u slivu Križevice i Blječevske rijeke usled pedeseto godišnjih padavina predstavljaju izrazito visoku opasnost zastanovništvo u urbanim dijelove opštine, infrastrukturu , javne ustanove i industriju.
Poplave u rejonu Skelana i Crvice od rijeke Drine te uništavanje iskopina Rimskog municipijuma	5	4	Poplave u slivu rijeke drine u Skelanima i Crvici se mogu tolerisati ukoliko nije stanovništvo ugroženo , infrastruktura i kulturno nasleđe.
Poplave u slivu Saške rijeke .	4	5	Poplave u slivu Saške rijeke bez prisustva flotacijskog otpada su bujičnog karaktera i mogu se tolerisati. Poplave sa mješavinom flotacijskog otpada rudniga Gross Sase su

			neprihvatljive
Poplave u slivu rijeke Jadar	3	4	Poplave u slivu rijeke Jadar u gornjem dijelu se mogu tolerisati ,dok u donjem dijelu nisu prihvatljive jer ugrožavaju elektro i putnu infrastrukturu kao i kuće, objekte pored rijeke
Poplave u slivu Bujakovića rijeke	2	4	Bujakovića rijeka veliku štetu usled izlivanja čini objektima za vodosnabdjevanje skelanskog kraja vodom za piće
Poplave u slivu Kalimanića rijeke	2	3	Obezbjediti da rizik ostane na istom nivou

Napomena:tabelu popunjava nosilac planiranja za svaki

MATRICA RIZIKA ZA ZEMLJOTRES NA PODRUČJU OPŠTINE SREBRENICA

Prilog 5.

POSLEDICE	Katastrofalne(5)					
	Značajne (4)					
	Umjerene (3)		Zemljotres na području Srebrenice			
	Male (2)					
	Zanemarljive (1)					
		Vrlo niska (1)	Niska(2)	Prosječna (3)	Visoka(4)	Vrlo Visoka (5)
	Vjerovatnoća/ učestalost					

NIVO RIZIKA	
4	Vrlo visok
3	Visok
2	Nizak
1	Vrlo nizak

Ocjena prihvatljivosti rizika (ALARP) metoda

prilog 6.

Neprihvatljivo područje

Rizik je neprihvatljiv

Tolerisano područje

Zemljotres na području Srebrenice

Prihvatljivo ukoliko troškovi premašuju korist

Prihvatljivo područje (nema potrebe za dodatnim mjerama)

osigurati da rizik ostane na istom nivou (dodatne mjere nisu neophodne, izuzev uobičajnih)

Zanemarljiv rizik

VREDNOVANJE PRIHVATLJIVOSTI RIZIKA

Prilog 6.1

1	2	3	4
Naziv scenarija	Događaj sa najtežim posledicama (ocjena nivoa rizika od 1-4)	Najvjerovatniji neželjeni događaj (ocjena nivoa rizika od 1 do 4)	Vrednovanje zbir kolona 2i 3)
Zemljotres na području Srebrenice	2	2	4

ZBIRNI PREGLED VREDNOVANJA PRIHVATLJIVOSTI RIZIKA

Prilog 6.2

1	2	3	4
Naziv scenarija	Događaj sa najtežim posledicama (ocjena nivoa rizika od 1-4)	Najvjerovatniji neželjeni događaj (ocjena nivoa rizika od 1 do 4)	Vrednovanje zbir kolona 2i 3)
Zemljotres na području Srebrenice	2	2	4

Napomena: tabelu popunja nosilac planiranja za svaki scenarij, polazeći od najveće zbirne vrijednosti ka nižoj.

Napomena: tabelu popunjava nosilac planiranja za svaki rizik.

ZBIRNI PREGLED OCJENE NIVOVA REPREZENTATIVNOSTI RIZIKA I OCJENE PRIHVATLJIVOSTI

prilog 6.3

Reprezentativni rizik	Prosječan nivo rizika (konstatacija iz matrice rizika brojčano i u boji koja odgovara nivou rizika)	Vrednovanje prihvatljivosti rizika (konstatacija ocjena prihvatljivosti shodno članu 21.stav3 tačka 3) Uredbe u boji polja ALARP matrice iz priloga 6.Uredbe.	Komentar ocjene prihvatljivosti (iz priloga 6.Uredbe)
Poplave u slivu rijeke Križevice i Blječevske rijeke	6	5	Poplave u slivu Križevice i Blječevske rijeke usled pedeseto godišnjih padavina predstavljaju izrazito visoku opasnost zastanovništvo u urbanim dijelove opštine, infrastrukturu , javne ustanove i industriju.
Poplave u rejonu Skelana i Crvice od rijeke Drine te uništavanje iskopina Rimskog municipijuma	5	4	Poplave u slivu rijeke drine u Skelanima i Crvici se mogu tolerisati ukoliko nije stanovništvo ugroženo , infrastruktura i kulturno nasleđe.
Poplave u slivu Saške rijeke .	4	5	Poplave u slivu Saške rijeke bez prisustva flotacijskog otpada su bujičnog karaktera i mogu se tolerisati. Poplave sa mješavinom flotacijskog otpada rudniga Gross Sase su neprihvatljive
Poplave u slivu rijeke Jadar	3	4	Poplave u slivu rijeke Jadar u gornjem dijelu se mogu tolerisati ,dok u donjem dijelu nisu prihvatljive jer ugrožavaju elektro i putnu infrastrukturu kao i kuće, objekte pored rijeke
Poplave u slivu Bujakovića rijeke	2	4	Bujakovića rijeka veliku štetu usled izlivanja čini objektima za vodosnabdjevanje skelanskog kraja vodom za piće
Poplave u slivu Kalimanića rijeke	2	3	Obezbjediti da rizik ostane na istom nivou

Napomena:tabelu popunjava nosilac planiranja za svaki rizik.

MATRICA RIZIKA EKSTREMNE METEOROLOŠKE POJAVE NA PODRUČJU OPŠTINE

Prilog 5.

POSLEDICE	Katastrofalne(5)					
	Značajne (4)		-Olujni vjetrovi			
	Umjerene (3)		-Grad-tuča -Izuzetno niske temperature	-Visoki snjegovi	-Vrlo visoke temperature- suša	
	Male (2)					
	Zanemarljive (1)					
		Vrlo niska (1)	Niska(2)	Prosječna (3)	Visoka(4)	Vrlo Visoka (5)
	Vjerovatnoća/ učestalost					

NIVO RIZIKA	
4	Vrlo visok
3	Visok
2	Nizak
1	Vrlo nizak

Ocjena prihvatljivosti rizika (ALARP) metoda


Prilog 6.

Neprihvatljivo područje

Olujni vjetrovi (uragan, tajfun)
 Grad-tuča u nebranim djelovima opštine
 Izuzetno niske temperature preko -30 stepeni
 Visoki snjegovi preko 2m visine
 -Vrlo visoke temperature-suša(duže od 2mjeseca

Rizik je neprihvatljiv

kolnostima
 Olujni vjetar slabijeg intenziteta
 Grad-tuča u nenaseljenim područjima
 o niske temperature preko -20 nema šteta
 snjegovi od 1-1,5 m visine
 perature kratkog intenziteta



Tolerisano područje:Olujni vjetar slabog intenziteta.


Izuzetno niske temperature do -20 stepeni tokom noći
 Visoki snjegovi do 1m visine bez šteta

bliko je smanjen rizik
 o su troškovi njegovog
 sproporcionalni u odnosu na korist

ez većih šteta po domaćinstva

emperatura po danu a noći hladnije bez dugotrajnosti

Prihvatljivo ukoliko troškovi premašuju korist



Prihvatljivo područje (nema potrebe za dodatnim mjerana)

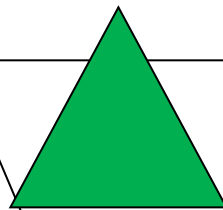
Izuzetno niske temperature do -20 stepeni bez šteta
 Visiki snjegovi do 0,5m
 Visoka dnevna temperatura a noć hladnija sa jutarnjom rosom

o je obezbjediti da rizik ostabe na istom nivou
 neophodne, izuzev uobičajnih)

perature umjerene bez ekstremnih suša

Zanemarljiv rizik

Zanemarljiv rizik



VREDNOVANJE PRIHVATLJIVOSTI RIZIKA

Prilog 6.1

1	2	3	4
Naziv scenarija	Događaj sa najtežim posledicama (ocjena nivoa rizika od 1-4)	Najvjerovatniji neželjeni događaj (ocjena nivoa rizika od 1 do 4)	Vrednovanje zbir kolona 2i 3)
-Olujni vjetrovi	3	2	5
Grad-tuča	3	1	4
-Izuzetno niske temperature	2	2	4
Visoki snjegovi	3	3	6
Vrlo visoke temperature-suša	3	4	7

ZBIRNI PREGLED VREDNOVANJA PRIHVATLJIVOSTI RIZIKA

Prilog 6.2

1	2	3	4
Naziv scenarija	Događaj sa najtežim posledicama (ocjena nivoa rizika od 1-4)	Najvjerovatniji neželjeni događaj (ocjena nivoa rizika od 1 do 4)	Vrednovanje zbir kolona 2i 3)
Vrlo visoke temperature-suša	3	4	7
Visoki snjegovi	3	3	6
Olujni vjetrovi	3	2	5
Grad-tuča	3	1	4
-Izuzetno niske temperature	2	2	4

Napomena:tabelu popunja nosilac planiranja za svaki scenarij, polazeći od najveće zbirne vrijednosti ka nižoj.

prilog 6.3

Reprezentativni rizik	Prosječan nivo rizika (konstatacija iz matrice rizika brojčano i u boji koja odgovara nivou rizika)	Vrednovanje prihvatljivosti rizika (konstatacija ocjena prihvatljivosti shodno članu 21.stav3 tačka 3) Uredbe u boji polja ALARP matrice iz priloga 6.Uredbe.	Komentar ocjene prihvatljivosti (iz priloga 6.Uredbe)
Vrlo visoke temperature-suša	Nivo rizika visok	Vrlo visoke temperatura i suša preko 2 mjeseca	Rizik teško prihvatljiv jer su posljedice nepopravljive po ljude , živoptinje i životni sredinu cjelokupno.
Visoki snjegovi	Nivo rizika visok	Visoki snjegovi preko 2m visine gdje je otežano do ugroženog stanovništva i rizik je teško prihvatljiv.	Prihvatljivost rizika visine snijega do 2m uz adekvatne kapacitete za čišćenje snijega.
Olujni vjetrovi	Nivo rizika visok	Olujni vjetrovi kategorije tajfun-uragagan	Olujni vjetrovi bez šteta na objektima i infrastrukturi.
Grad-tuča	Nivo rizika visok	Tolerisano područje odnosno rizik je prihvatljiv osim u izuzetnim slučajevima(Protivgradna ne djeluje , ekstremna situacija)	Nivo rizika je sveden u granice nakon postavljanja protivgradne zaštite
Izuzetno niske temperature	Nivo rizika visok	Tolerisano područje u smislu niskih temperatuta samo tokom noći	Rizik prihvatljiv ako su niske tepperature do -20 stepeni tokom noći.

Napomena:tabelu popunjava nosilac planiranja za svaki rizik.

MATRICA RIZIKA ZA POŽARE NA PODRUČJU OPŠTINE

Prilog 5.

POSLEDICE	Katastrofalne(5)					
	Značajne (4)	Požar na benzinskim stanicama	Požar u industrijskim zonama Požar u urbanom dijelu opštine			
	Umjerene (3)			Požar u šumskim područjima		
	Male (2)		Požar u ruralnim dijelovima opštine			
	Zanemarljive (1)					
		Vrlo niska (1)	Niska(2)	Prosječna (3)	Visoka(4)	Vrlo Visoka (5)
	Vjerovatnoća/ učestalost					

NIVO RIZIKA	
4	Vrlo visok
3	Visok
2	Nizak
1	Vrlo nizak

Ocjena prihvatljivosti rizika (ALARP) metoda


prilog 6

Neprihvatljivo područje

Požar u blokovskim zgradama
 Požar na benzinskim stanicama
 okolnostima

područjima

industrijskim zonama



Rizik je neprihvatljiv
 osim u izuzetnim


Požar u šumskim

Požar u

odnosu na korist

Tolerisano područje

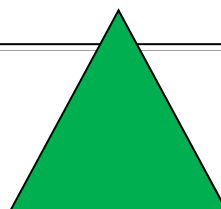
Požar u ruralnim dijelovima opštine



Prihvatljivo samo ukoliko je smanjen rizik
 nepraktično ili ukoliko su troškovi njegovog
 smanjenja uveliko neproporcionalni u

Prihvatljivo ukoliko troškovi premašuju korist

Prihvatljivo područje (nema potrebe za dodatnim mjerama)



Zanemarljiv rizik

Neophodno je obezbjediti da rizik ostane na istom nivou
 (dodatne mjere nisu neophodne, izuzev uobičajnih)

VREDNOVANJE PRIHVATLJIVOSTI RIZIKA

Prilog 6.1

1	2	3	4
Naziv scenarija	Događaj sa najtežim posledicama (ocjena nivoa rizika od 1-4)	Najvjerovatniji neželjeni događaj (ocjena nivoa rizika od 1 do 4)	Vrednovanje zbir kolona (2i 3)
Požar na benzinskim stanicama	3	1	4
Požar u industrijskim zonama	3	2	5
Požar u urbanom dijelu opštine	3	3	6
Požar u šumskim područjima	3	2	5
Požar u ruralnim dijelovima opštine	2	2	4

ZBIRNI PREGLED VREDNOVANJA PRIHVATLJIVOSTI RIZIKA

Prilog 6.2

1	2	3	4
Naziv scenarija	Događaj sa najtežim posledicama (ocjena nivoa rizika od 1-4)	Najvjerovatniji neželjeni događaj (ocjena nivoa rizika od 1 do 4)	Vrednovanje zbir kolona (2i 3)
Požar u urbanom dijelu opštine	3	3	6
Požar u industrijskim zonama	3	2	5
Požar u šumskim područjima	3	2	5
Požar na benzinskim stanicama	2	2	4
Požar u ruralnim dijelovima opštine	2	2	4

Napomena: tabelu popunja nosilac planiranja za svaki scenarij, polazeći od najveće zbirne vrijednosti ka nižoj.

ZBIRNI PREGLED OCJENE NIVOVA REPREZENTATIVNOSTI RIZIKA I OCJENE PRIHVATLJIVOSTI

prilog 6.3

Reprezentativni rizik	Prosječan nivo rizika (konstatacija iz matrice rizika brojčano i u boji koja odgovara nivou rizika)	Vrednovanje prihvatljivosti rizika (konstatacija ocjena prihvatljivosti shodno članu 21.stav3 tačka 3) Uredbe u boji polja ALARP matrice iz priloga 6.Uredbe.	Komentar ocjene prihvatljivosti (iz priloga 6.Uredbe)
Požar u blokovskim zgradama	Nivo rizika visok	Neprihvatljivo područje	Požar u blokovskim zgradama posebno gdje nema protivpožarnih stepenica i zgradama višespratnicama.
Požar na benzinskim stanicama	Nivo rizika visok	Neprihvatljivo područje	Požar na benzinskoj stanici u naselju Baratova gdje imamo stambenih zgrada sa velikim brojem stanovnika te usled eksplozije postoji mogućnost brzog širenja požara. Požar na jednij od dvije benzinske stanice u naselju Skelani predstavlja opasnost za okolne kuće i objekte kao i samu benzinsku stanicu koja se nalazi u neposrednoj blizini sa drugom benzinskom stanicom.
Požar u šumskim područjima	Nivo rizika visok	Rizik je neprihvatljiv osim u izuzetnim okolnostima	Požar u Nacionalnom parku „Drina“ ugroženost stanovništva, zaštićenih životinjskih i biljnih vrsta, ugroženost objekata za život ljudi je neprihvatljivo osi tamo gdje nema stanovništva.
Požar u industrijskim zonama	Nivo rizika visok	Rizik je neprihvatljiv osim u izuzetnim okolnostima	Požar u industrijskoj zoni Potočari gdje imamo veliki broj zaposlenih i značajan broj preduzeća je neprihvatljiv osim ako se pojavi požar samo u jednoj fabrici bez prijetnji proširenja na ostale.

Požar u ruralnim dijelovima opštine	Nivo rizika nizak	Tolerisano područje	Požari u ruralnim područjima se uglavnom odnose na niske požare i požare na zaparloženim parcelama koje se neobrađuju .požar se može tolerisati i kontrolisti ukoliki ne ugrožava stanovništvo , kuće, crnogorične šume, plantaže voća i povrća.
-------------------------------------	-------------------	---------------------	--

Napomena:Tabelu popunjava nosilac planiranja za svaki rizik

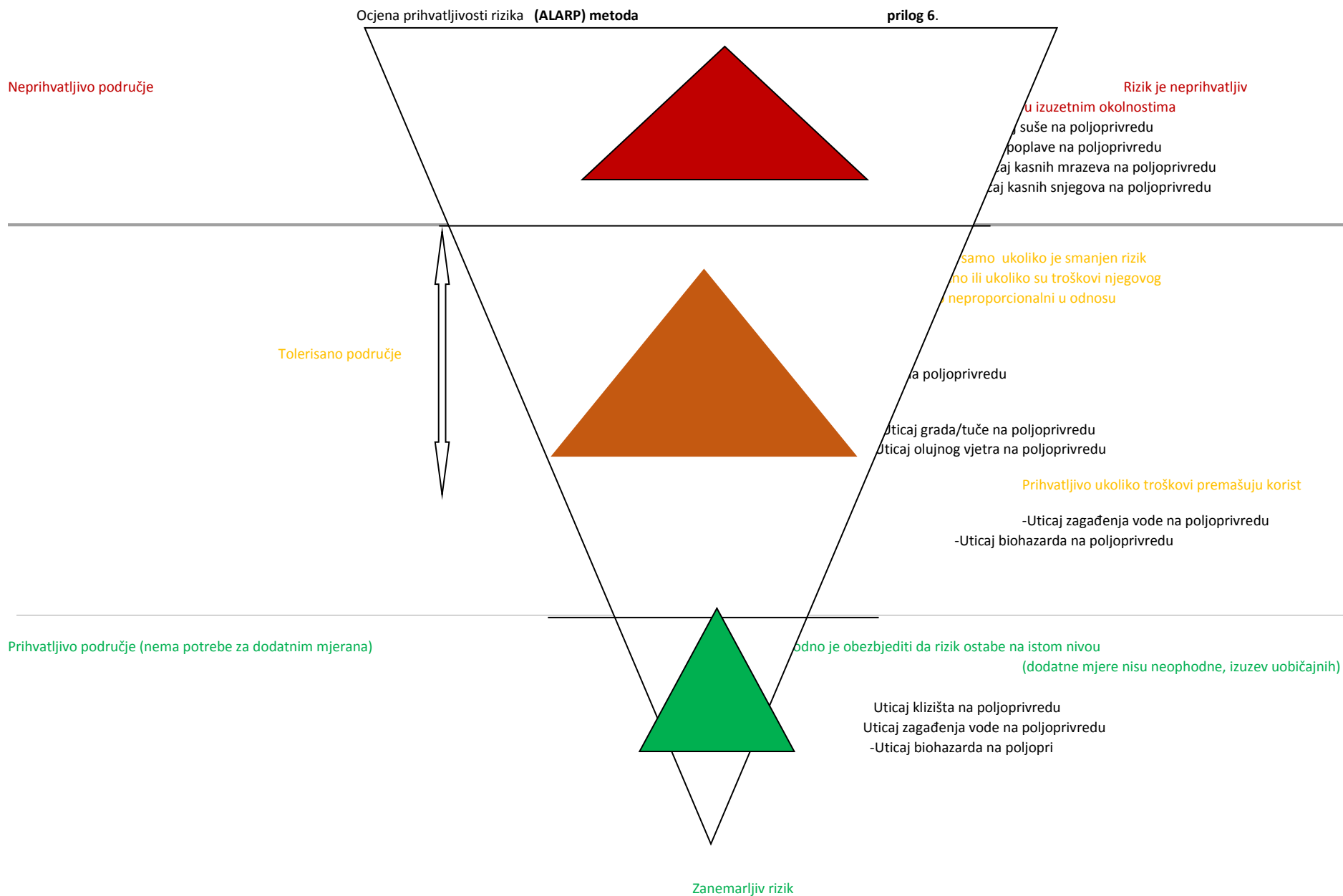
MATRICA RIZIKA ZA NESREĆE SA UTICAJEM NA POLJOPRIVREDU NA PODRUČJU OPŠTINE SREBRENICA

Prilog 5.

POSLEDICE	Katastrofalne(5)						
	Značajne (4)						
	Umjerene (3)	-Uticaj zagađenja vode na poljoprivredu -Uticaj biohazarda na poljoprivredu	Uticaj poplave na poljoprivredu	-Uticaj suše na poljoprivredu -Uticaj kasnih mrazeva na poljoprivredu -Uticaj kasnih snjegova na poljoprivredu			
	Male (2)		Uticaj klizišta na poljoprivredu	Uticaj požara na poljoprivredu - Uticaj olujnog vjetra na poljoprivredu -Uticaj grada/tuče na			

				poljoprivredu		
	Zanemarljive (1)					
		Vrlo niska (1)	Niska(2)	Prosječna (3)	Visoka(4)	Vrlo Visoka (5)
Vjerovatnoća/ učestalost						

NIVO RIZIKA	
4	Vrlo visok
3	Visok
2	Nizak
1	Vrlo nizak



VREDNOVANJE PRIHVATLJIVOSTI RIZIKA**Prilog 6.1**

1	2	3	4
Naziv scenarija	Događaj sa najtežim posledicama (ocjena nivoa rizika od 1-4)	Najvjerovatniji neželjeni događaj (ocjena nivoa rizika od 1 do 4)	Vrednovanje zbir kolona 2i 3)
Uticaj suše na poljoprivredu	3	2	5
Uticaj zagađenja vode na poljoprivredu	2	1	3
Uticaj poplave na poljoprivredu	2	2	4
Uticaj kasnih mrazeva na poljoprivredu	2	2	4
Uticaj kasnih snjegova na poljoprivredu	2	2	4
Uticaj biohazarda na poljoprivredu	2	1	3
Uticaj klizišta	2	1	3
Uticaj požara	2	2	4
Uticaj olujnog vjetra	2	2	4
Uticaj grada-tuče na poljoprivredu	2	5	5

ZBIRNI PREGLED VREDNOVANJA PRIHVATLJIVOSTI RIZIKA**Prilog 6.2**

1	2	3	4
Naziv scenarija	Događaj sa najtežim posledicama (ocjena nivoa rizika od 1-4)	Najvjerovatniji neželjeni događaj (ocjena nivoa rizika od 1 do 4)	Vrednovanje zbir kolona 2i 3)
Uticaj suše na poljoprivredu	2	3	5

Uticao grad-tuče na poljoprivredu	2	3	5
Uticao poplave na poljoprivredu	2	2	4
Uticao kasnih mrazeva na poljoprivredu	2	2	4
Uticao kasnih snjegova na poljoprivredu	2	2	4
Uticao požara	2	2	4
Uticao olujnog vjetra	2	2	4
Uticao zagađenja vode na poljoprivredu	2	1	3
Uticao klizišta	2	1	3
Uticao biohazarda na poljoprivredu	2	1	3

Napomena: tabelu popunja nosilac planiranja za svaki scenarij, polazeći od najveće zbirne vrijednosti ka nižoj.

ZBIRNI PREGLED OCJENE NIVOVA REPREZENTATIVNOSTI RIZIKA I OCJENE PRIHVATLJIVOSTI

prilog 6.3

Reprezentativni rizik	Prosječan nivo rizika (konstatacija iz matrice rizika brojčano i u boji koja odgovara nivou rizika)	Vrednovanje prihvatljivosti rizika (konstatacija ocjena prihvatljivosti shodno članu 21.stav3 tačka 3) Uredbe u boji polja ALARP matrice iz priloga 6.Uredbe.	Komentar ocjene prihvatljivosti (iz priloga 6.Uredbe)
Uticao suše na poljoprivredu Uticao kasnih mrazeva na poljoprivredu -Uticao kasnih snjegova na poljoprivred	Nivo rizika visok(5)	Prihvatljivo samo ukoliko je smanjen rizik nepraktično ili ukoliko su troškovi njegovog smanjenja uveliko neproporcionalni u odnosu na korist	Dugotrajne suše preko 3 mjeseca bez kiše u ljetnom periodu ostavlja dalekosežne posledice za čovjeka, biljni i životinjski svijet i kompletu ekonomiju. Kasni mrazevi i kasni snjegovi značajno utiču na voćarsku proizvodnju.
Uticao grad-tuče na poljoprivredu	Nivo rizika nizak(2)	Prihvatljiv rizik ukoliko nisu veliki	Rizici su prihvatljivi ukoliko sistem PGZ je

Uticao požara na poljoprivredu - Uticao olujnog vjetroa na poljoprivredu		troškovi štete	ispravan i funkcionalan ,ukoliko požari ne zahvate poljo usjeve i ukoliko vjetar nije jakog intenziteta
Uticao poplave na poljoprivredu	Nivo rizika visok(5)	Rizik je neprihvatljiv osim ako su van poljoprivredne sezone	Poplave na poljoprivrednom zemljištu ostvljaju dugotrajne posledice.
Uticao zagađenja vode na poljoprivredu -Uticao biohazarda na poljoprivredu -uticao klizišta	Nivo rizika nizak(2)	Neophodno je obezbjediti da rizik ostabe na istom nivou (dodatne mjere nisu neophodne, izuzev uobičajnih)	

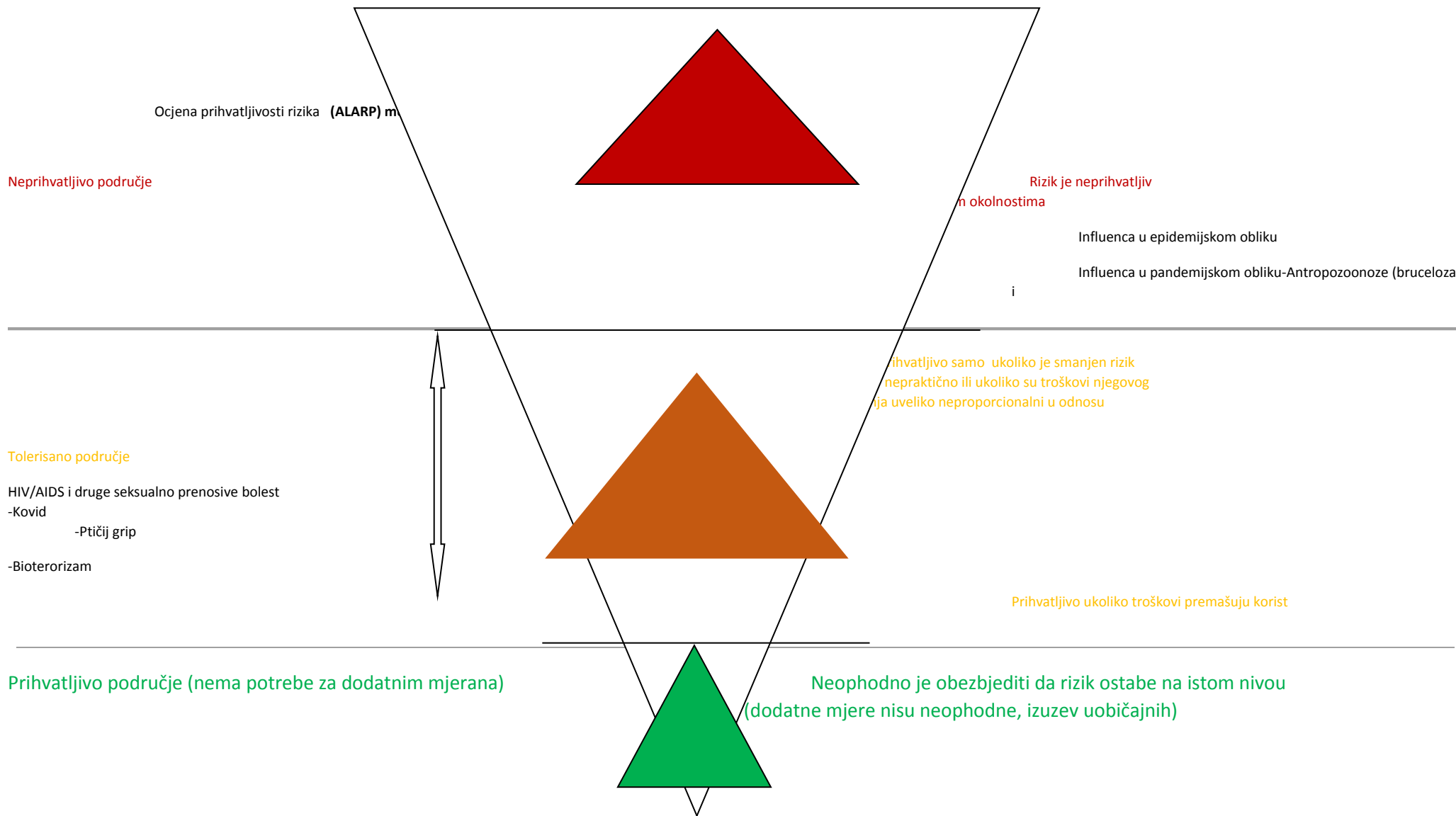
Napomena:tabelu popunjava nosilac planiranja za svaki rizik.

MATRICA RIZIKA ZA ZARAZNIH BOLESTI NA PODRUČJU OPŠTINE SREBRENICA

Prilog 5.

POSLEDICE	Katastrofalne(5)						
	Značajne (4)						
	Umjerene (3)		Influenca u epidemijskom obliku	-Influenca u pandemijskom obliku - Antropozoonoze (bruceloza i dr)			
	Male (2)	- HIV/AIDS i druge seksualno prenosive bolest -Kovid	-Ptičij grip -Bioterorizam				
	Zanemarljive (1)						
		Vrlo niska(1)	Niska(2)	Prosječna (3)	Visoka(4)	Vrlo Visoka(5)	
	Vjerovatnoća/ učestalost						

NIVO RIZIKA	
4	Vrlo visok
3	Visok
2	Nizak
1	Vrlo nizak



VREDNOVANJE PRIHVATLJIVOSTI RIZIKA**Prilog 6.1**

1	2	3	4
Naziv scenarija	Događaj sa najtežim posledicama (ocjena nivoa rizika od 1-4)	Najvjerovatniji neželjeni događaj (ocjena nivoa rizika od 1 do 4)	Vrednovanje zbir kolona 2i 3)
-Influenca u epidemijskom obliku	3	2	5
- Influenca u pandemijskom obliku	3	3	6
- Antropozoonoze –bruceloza	3	3	6
- HIV/AIDS i druge seksualno prenosive bolesti	2	1	3
-Kovid	2	1	3
-Ptičij grip	2	2	4
-Bioterorizam	2	2	4

ZBIRNI PREGLED VREDNOVANJA PRIHVATLJIVOSTI RIZIKA**Prilog 6.2**

1	2	3	4
Naziv scenarija	Događaj sa najtežim posledicama (ocjena nivoa rizika od 1-4)	Najvjerovatniji neželjeni događaj (ocjena nivoa rizika od 1 do 4)	Vrednovanje zbir kolona 2i 3)
- Influenca u pandemijskom obliku	3	3	6
Antropozoonoze –bruceloza	3	3	6
Influenca u epidemijskom obliku	3	2	5
-Ptičij grip	2	2	4
-Bioterorizam	2	2	4
- HIV/AIDS i druge seksualno	2	1	3

prenosive bolesti			
Kovid	2	1	3

Napomena:tabelu popunja nosilac planiranja za svaki scenarij, polazeći od najveće zbirne vrijednosti ka nižoj.

ZBIRNI PREGLED OCJENE NIVOVA REPREZENTATIVNOSTI RIZIKA I OCJENE PRIHVATLJIVOSTI

prilog 6.3

Reprezentativni rizik	Prosječan nivo rizika (konstatacija iz matrice rizika brojčano i u boji koja odgovara nivou rizika)	Vrednovanje prihvatljivosti rizika (konstatacija ocjena prihvatljivosti shodno članu 21.stav3 tačka 3) Uredbe u boji polja ALARP matrice iz priloga 6.Uredbe.	Komentar ocjene prihvatljivosti (iz priloga 6.Uredbe)
Influenca u pandemijskom obliku	Nivo rizika visok	Rizik je neprihvatljiv osim u izuzetnim okolnostima kada su sve službe spremne da adekvatno djeluju na pandemiju.	Djelovanje na vrijeme i u skladu sa Pravilnicima koji obrađuju sve aspekte djelovanja u slučaju pojave pandemije
Antropozoonoze –bruceloza	Nivo rizika visok	Rizik je neprihvatljiv osim u izuzetnim okolnostima kada su sve službe spremne da adekvatno djeluju na pandemiju.	Zbog propusta u kontroli i slabog praćenja prilikom nelegalnog uvoza stoke i slabe kontrole divljih životinja , predstavlja visok rizik od prenošenja bolesti .
Influenca u epidemijskom obliku	Nivo rizika visok	Rizik je neprihvatljiv osim u izuzetnim okolnostima kada su sve službe spremne da adekvatno djeluju na pandemiju.	Djelovanje na vrijeme i u skladu sa Pravilnicima koji obrađuju sve aspekte djelovanja u slučaju pojave pandemije
Ptičij grip	Nivo rizika nizak	Tolerisano područje	Institucije imaju iskustva u borbi protiv ove vrste bolesti.
-Bioterorizam	Nivo rizika nizak	Tolerisano područje	Čuvanje objekata ,kontroa i analiza ulaznih i izlaznih parametara redovan nadzor ,predstavlja osnovu za eliminisanje ovakve vrste opasnosti

- HIV/AIDS i druge seksualno prenosive bolesti	Nivo rizika nizak	Tolerisano područje	Visoko razvijena svijest , redovno promovisanje lične higijene smanjujnj pojavu ovih bolesti.
Kovid	Nivo rizika nizak	Tolerisano područje	Iskustvo u borbi protiv pandemije Kovid 2020/21 god ojačao je materijalno i stručno sve kapaciteta društva.

Napomena:tabelu popunjava nosilac planiranja za svaki rizik.

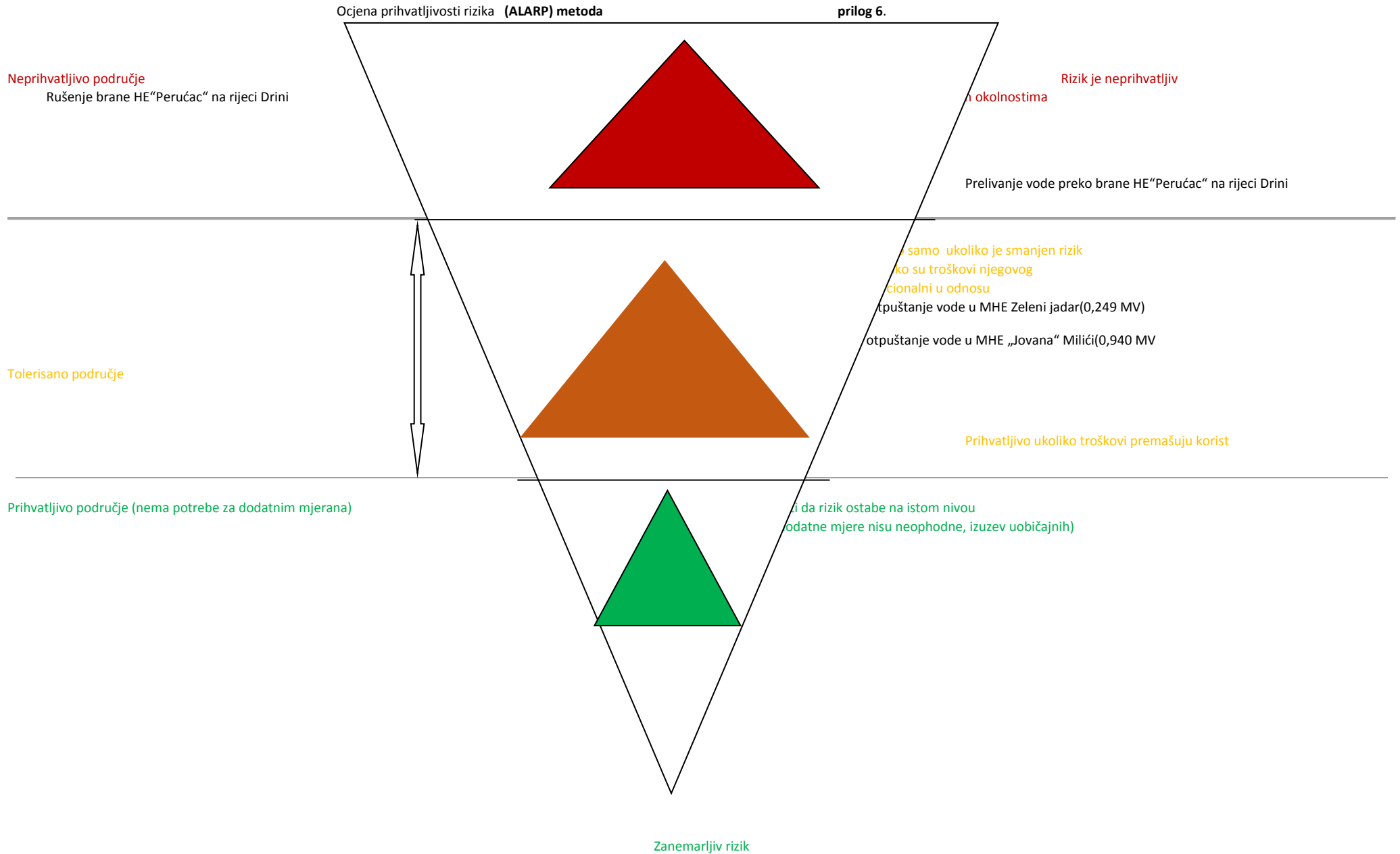
MATRICA RIZIKA NESREĆE NA ENERGETSKIM POSTROJENJIMA

Prilog 5.

POSLEDICE	Katastrofalne(5)		Rušenje brane HE“Perućac“ na rijeci Drini			
	Značajne (4)		Prelivanje vode preko brane HE“Perućac“ na rijeci Drini			
	Umjerene (3)			Pucanje ili nekontrolisano otpuštanje vode u MHE Zeleni jadar(0,249 MV) Pucanje ili nekontrolisano otpuštanje vode u MHE		

				„Jovana“ Milići(0,940 MV		
	Male (2)					
	Zanemarljive (1)					
		Vrlo niska (1)	Niska(2)	Prosječna (3)	Visoka(4)	Vrlo Visoka (5)
	Vjerovatnoća/ učestalost					

NIVO RIZIKA	
4	Vrlo visok
3	Visok
2	Nizak
1	Vrlo nizak



VREDNOVANJE PRIHVATLJIVOSTI RIZIKA

Prilog 6.1

1	2	3	4
Naziv scenarija	Događaj sa najtežim posledicama (ocjena nivoa rizika od 1-4)	Najvjerovatniji neželjeni događaj (ocjena nivoa rizika od 1 do 4)	Vrednovanje zbir kolona 2i 3)
-Rušenje brane HE“Perućac“ na rijeci Drini	2	2	4
-Prelivanje vode preko brane HE“Perućac“ na rijeci Drini	2	2	4
Pucanje ili nekontrolisano otpuštanje vode u MHE Zeleni jadar(0,249 MV)	2	1	3
Pucanje ili nekontrolisano otpuštanje vode u MHE „Jovana“ Milići(0,940 MV)	2	1	3

ZBIRNI PREGLED VREDNOVANJA PRIHVATLJIVOSTI RIZIKA

Prilog 6.2

1	2	3	4
Naziv scenarija	Događaj sa najtežim posledicama (ocjena nivoa rizika od 1-4)	Najvjerovatniji neželjeni događaj (ocjena nivoa rizika od 1 do 4)	Vrednovanje zbir kolona 2i 3)
-Rušenje brane HE“Perućac“ na rijeci Drini	2	2	4
Prelivanje vode preko brane HE“Perućac“ na rijeci Drini	2	2	4
Pucanje ili nekontrolisano otpuštanje vode u MHE Zeleni jadar(0,249 MV)	2	1	3

Pucanje ili nekontrolisano otpuštanje vode u MHE „Jovana“ Milići(0,940 MV)	2	1	3
--	---	---	---

Napomena:tabelu popunja nosilac planiranja za svaki scenarij, polazeći od najveće zbirne vrijednosti ka nižoj.

ZBIRNI PREGLED OCJENE NIVOVA REPREZENTATIVNOSTI RIZIKA I OCJENE PRIHVATLJIVOSTI

prilog 6.3

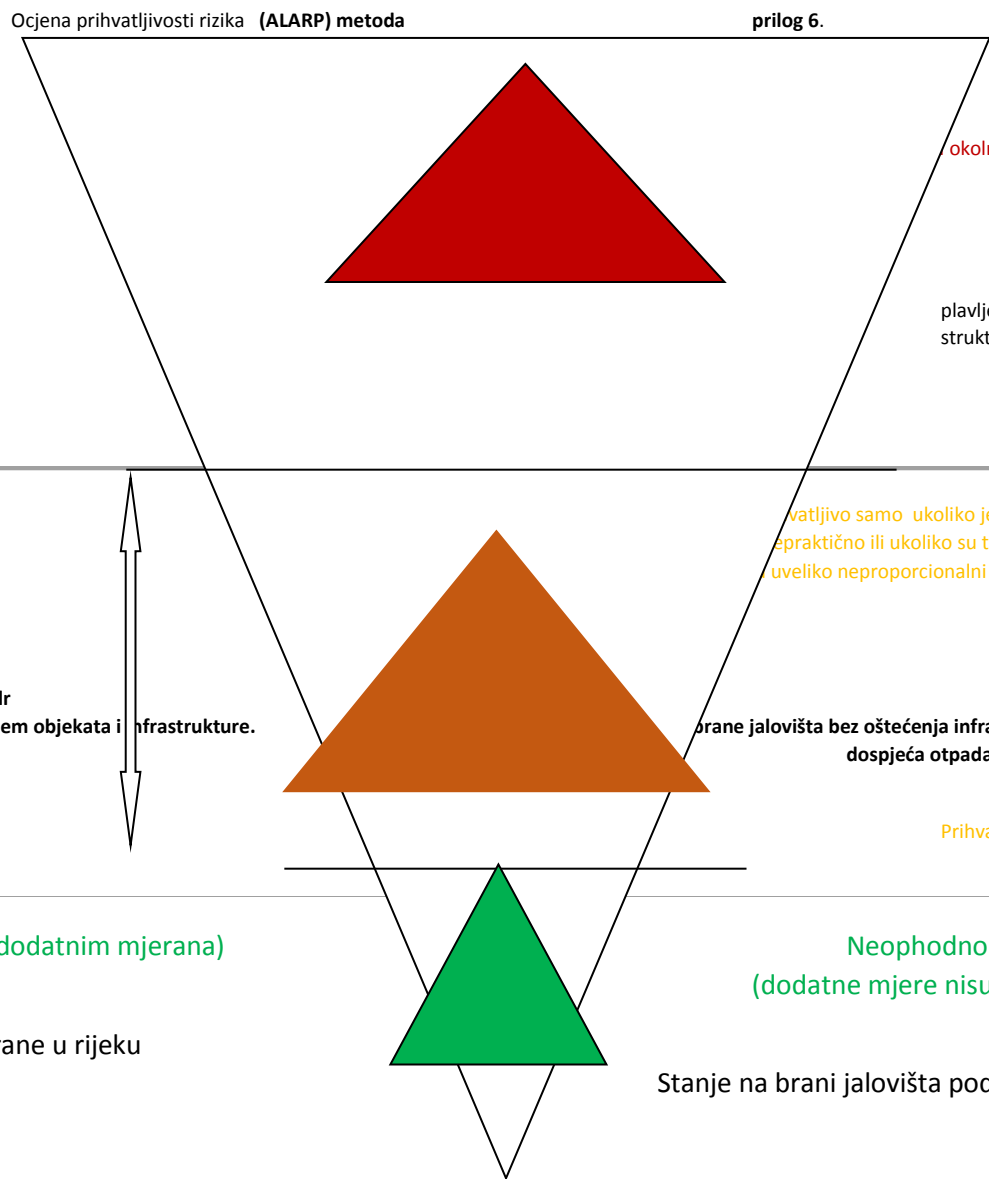
Reprezentativni rizik	Prosječan nivo rizika (konstatacija iz matrice rizika brojčano i u boji koja odgovara nivou rizika)	Vrednovanje prihvatljivosti rizika (konstatacija ocjena prihvatljivosti shodno članu 21.stav3 tačka 3) Uredbe u boji polja ALARP matrice iz priloga 6.Uredbe.	Komentar ocjene prihvatljivosti (iz priloga 6.Uredbe)
Rušenje brane HE“Perućac“ na rijeci Drini	Nivo rizika visok	Neprihvatljivo područje	I ako je mala vjerovatnoća da se desi ovakav scenarij , posledice po stanovništvo , objekte , bi bile katastrofalne i nenadoknadive
Prelivanje vode preko brane HE“Perućac“ na rijeci Drini	Nivo rizika visok	Rizik je prihvatljiv osom u izuzetnim okolnostima	Prihvatljivo samo ukoliko je kontrolisano ispuštanje viška vode
Pucanje ili nekontrolisano otpuštanje vode u MHE Zeleni jadar(0,249 MV	Nivo rizika visok	Prihvatljivo samo ukoliko je smanjen rizik nepraktično ili ukoliko su troškovi njegovog smanjenja uveliko neproporcionalni u odnosu	Pucanje ili prelivanje vodotahvata za MHE Zeleni jadar bi ugrozilo stanovništvo nizvodno uz rijeku Jadar
Pucanje ili nekontrolisano otpuštanje vode u MHE „Jovana“ Milići(0,940 MV	Nivo rizika visok		

MATRICA RIZIKA ZA SLUČAJ PUCANJA ILI PRELIVANJA BRANE JALoviŠTA FLOTACIJSKOG OTPADA RUDNIKA „GROSS“ SASE

Prilog 5

POSLEDICE	Katastrofalne(5)		Pucanje brane jalovišta usled obilnih kiša u slivu Saške rijeke			
	Značajne (4)		Pucanje brane jalovišta usled klizišta ili zemljotresa i dr			
	Umjerene (3)					
	Male (2)					
	Zanemarljive (1)					
		Vrlo niska (1)	Niska(2)	Prosječna (3)	Visoka(4)	Vrlo Visoka (5)
	Vjerovatnoća/ učestalost					

NIVO RIZIKA	
4	Vrlo visok
3	Visok
2	Nizak
1	Vrlo nizak



Neprihvatljivo područje

Pucanje brane jalovišta usled obilnih kiša plavljenje nizvoeno svih objekata i uništavanje infrastrukture i oticanje u rijeku Drinu sa žrtvama.

Rizik je neprihvatljiv okolnostima

Pucanje brane jalovišta usled obilnih kiša plavljenje nizvoeno svih objekata i uništavanje infrastrukture i oticanje u rijeku Drinu bez žrtva.

Tolerisano područje

Pucanje brane jalovišta usled klizišta ili zemljotresa i dr sa oštećenjem objekata i infrastrukture.

Prihvatljivo samo ukoliko je smanjen rizik nepraktično ili ukoliko su troškovi njegovog uveliko neproporcionalni u odnosu

brane jalovišta bez oštećenja infrastrukture i bez dospjeća otpada u rijeku Drinu

Prihvatljivo ukoliko troškovi premašuju korist

Prihvatljivo područje (nema potrebe za dodatnim mjerama)

Bucanje brane bez curenja sadržaja iz brane u rijeku

Neophodno je obezbjediti da rizik ostane na istom nivou (dodatne mjere nisu neophodne, izuzev uobičajnih)

Stanje na brani jalovišta pod redovnim nadzorom i praćenjem

Zanemarljiv rizik

VREDNOVANJE PRIHVATLJIVOSTI RIZIKA

Prilog 6.1

1	2	3	4
Naziv scenarija	Događaj sa najtežim posledicama (ocjena nivoa rizika od 1-4)	Najvjerovatniji neželjeni događaj (ocjena nivoa rizika od 1 do 4)	Vrednovanje zbir kolona 2i 3)
Pucanje brane jalovišta usled obilnih kiša u slivu Saške rijeke	4	3	7
Pucanje brane jalovišta usled klizišta ili zemljotresa i dr	3	3	6

ZBIRNI PREGLED VREDNOVANJA PRIHVATLJIVOSTI RIZIKA

Prilog 6.2

1	2	3	4
Naziv scenarija	Događaj sa najtežim posledicama (ocjena nivoa rizika od 1-4)	Najvjerovatniji neželjeni događaj (ocjena nivoa rizika od 1 do 4)	Vrednovanje zbir kolona 2i 3)
Pucanje brane jalovišta usled obilnih kiša u slivu Saške rijeke	4	3	7
Pucanje brane jalovišta usled klizišta ili zemljotresa i dr	3	3	6

Napomena: tabelu popunja nosilac planiranja za svaki scenarij, polazeći od najveće zbirne vrijednosti ka nižoj.

ZBIRNI PREGLED OCJENE NIVOA REPREZENTATIVNOSTI RIZIKA I OCJENE PRIHVATLJIVOSTI

prilog 6.3

Reprezentativni rizik	Prosječan nivo rizika (konstatacija iz matrice rizika brojčano i u boji koja odgovara nivou rizika)	Vrednovanje prihvatljivosti rizika (konstatacija ocjena prihvatljivosti shodno članu 21.stav3 tačka 3) Uredbe u boji polja ALARP matrice iz priloga 6.Uredbe.	Komentar ocjene prihvatljivosti (iz priloga 6.Uredbe)
Pucanje brane jalovišta usled obilnih	Nivo rizika visok	Rizik nije prihvatljiv u situacijama izuzetno obilnih kiša u slivu Saške rijeke	Slična situacija se desila 1988 odine gdje su ogromne količine otpada završile u

kiša u slivu Saške rijeke		koje bi uticale na pucanje i izlivanje sadržaja brane jalovišta u Sašku rijeku i rijeku Drinu uz oštećenje objekata i iputne infrastrukture	rijeci Drini gdje je izvršen pomor ribe i životinjskog svijeta .
Pucanje brane jalovišta usled klizišta ili zemljotresa i dr	Nivo rizika visok	Rizik nije prihvatljiv osi oštećenjima manjeg obima na brani jalovišta .	Ovakva situacija se može dogoditi usled klizišta, zemljotresa ili namjernim djelovanjem čovjeka(terorizam)

Napomena:tabelu popunjava nosilac planiranja za svaki rizik.

Napomena:tabelu popunjava nosilac planiranja za svaki rizik.

Procjenu o izmjeni i dopuni Procjene ugroženosti područja opštine Srebrenica od elementarne nepogode i druge nesreće stupa na snagu danom donošenja i biće objavljena u Službenom glasniku opštine Srebrenica.

DOSTAVLJENO:

1. Stručna služba,
2. Načelnik opštine,
3. Odjeljenje za društvene djelatnosti i javne servise,
4. A/a.

PREDSJEDNIK SKUPŠTINE

Almir Dudić, s.r.

ZAKLJUČCI SKUPŠTINE OPŠTINE SREBRENICA

Broj: 01-022- 65 /26
Srebrenica: 14.5.2026. godine

Na osnovu člana 39. Zakona o lokalnoj samoupravi („Službeni glasnik Republike Srpske“, broj: 97/16, 36/19 i 61/21), člana 34. Statuta opštine Srebrenica („Službeni glasnik opštine Srebrenica“, broj:2/18 i 4/21), Skupština opštine Srebrenica na XI redovnoj sjednici održanoj 14.5.2026. godine, usvojila:

ZAKLJUČAK**Član 1.**

Skupština opštine Srebrenica je usvojila Plan zaštite od požara na području opštine Srebrenica za 2026. godinu.

Član 2.

Zaključak stupa na snagu danom donošenja i biće objavljen u „Službenom glasniku opštine Srebrenica

DOSTAVLJENO:

1. Načelniku opštine,
2. Stručnoj službi SO,
3. Odjeljenje za DDiJS,
- 4.A/a.

PREDSJEDNIK SKUPŠTINE

Almir Dudić, s.r.

Broj: 01-022- 66 /26
Srebrenica: 14.5.2026. godine

Na osnovu člana 39. Zakona o lokalnoj samoupravi („Službeni glasnik Republike Srpske“, broj: 97/16, 36/19 i 61/21), člana 34. Statuta opštine Srebrenica („Službeni glasnik opštine Srebrenica“, broj:2/18 i 4/21), Skupština opštine Srebrenica na XI redovnoj sjednici održanoj 14.5.2026. godine, usvojila:

ZAKLJUČAK**Član 1.**

Skupština opštine Srebrenica je usvojila Plan mjera zaštite od poplava na području opštine Srebrenica za 2026. godinu.

Član 2.

Zaključak stupa na snagu danom donošenja i biće objavljen u „Službenom glasniku opštine Srebrenica

DOSTAVLJENO:

1. Načelniku opštine,
2. Stručnoj službi SO,
3. Odjeljenje za DDiJS,
- 4.A/a.

PREDSJEDNIK SKUPŠTINE

Almir Dudić, s.r.

Broj: 01-022- 67 /26
Srebrenica: 14.5.2026. godine

Na osnovu člana 39. Zakona o lokalnoj samoupravi („Službeni glasnik Republike Srpske“, broj: 97/16, 36/19 i 61/21), člana 34. Statuta opštine Srebrenica („Službeni glasnik opštine Srebrenica“, broj:2/18 i 4/21), Skupština opštine Srebrenica na XI redovnoj sjednici održanoj 14.5.2026. godine, usvojila:

ZAKLJUČAK**Član 1.**

Skupština opštine Srebrenica je usvojila Plan zaštite i spašavanja od snijega i snježnih padavina na području opštine Srebrenica za 2026/2027 godinu.

Član 2.

Zaključak stupa na snagu danom donošenja i biće objavljen u „Službenom glasniku opštine Srebrenica

DOSTAVLJENO:

1. Načelniku opštine,
2. Stručnoj službi SO,
3. Odjeljenje za DDiJS,
- 4.A/a.

PREDSJEDNIK SKUPŠTINE

Almir Dudić, s.r.

Broj: 01-022- 68 /26
Srebrenica: 14.5.2026. godine

Na osnovu člana 39. Zakona o lokalnoj samoupravi („Službeni glasnik Republike Srpske“, broj: 97/16, 36/19 i 61/21), člana 34. Statuta opštine Srebrenica („Službeni glasnik opštine Srebrenica“, broj:2/18 i

4/21), Skupština opštine Srebrenica na XI redovnoj sjednici održanoj 14.5.2026. godine, usvojila:

ZAKLUČAK

Član 1.

Skupština opštine Srebrenica je usvojila Plan mreža lokalnih vodovoda i Plan zaštite izvorišta na području opštine Srebrenica.

Član 2.

Zaključak stupa na snagu danom donošenja i biće objavljen u „Službenom glasniku opštine Srebrenica

DOSTAVLJENO:

1. Načelniku opštine,
2. Stručnoj službi SO,
3. Odjeljenje za PUISKP,
- 4.A/a.

PREDSJEDNIK SKUPŠTINE

Almir Dudić, s.r.

Broj: 01-022- 69 /26
Srebrenica: 14.5.2026. godine

Na osnovu člana 39. Zakona o lokalnoj samoupravi („Službeni glasnik Republike Srpske“, broj: 97/16, 36/19 i 61/21), člana 34. Statuta opštine Srebrenica („Službeni glasnik opštine Srebrenica“, broj:2/18 i 4/21), Skupština opštine Srebrenica na XI redovnoj sjednici održanoj 14.5.2026. godine, usvojila:

ZAKLUČAK

Član 1.

Skupština opštine Srebrenica je usvojila Izmjenu i dopunu procjene ugroženosti opštine Srebrenica od prirodnih i drugih nesreća.

Član 2.

Zaključak stupa na snagu danom donošenja i biće objavljen u „Službenom glasniku opštine Srebrenica

DOSTAVLJENO:

1. Načelniku opštine,
2. Stručnoj službi SO,
3. Odjeljenje za DDIJS,
- 4.A/a.

PREDSJEDNIK SKUPŠTINE

Almir Dudić, s.r.

Broj: 01-022- 70 /26
Srebrenica: 14.5.2026. godine

Na osnovu člana 39. Zakona o lokalnoj samoupravi („Službeni glasnik Republike Srpske“, broj: 97/16, 36/19 i 61/21), člana 34. Statuta opštine Srebrenica („Službeni glasnik opštine Srebrenica“, broj:2/18 i 4/21), Skupština opštine Srebrenica na XI redovnoj sjednici održanoj 14.5.2026. godine, usvojila:

ZAKLUČAK

Član 1.

Skupština opštine Srebrenica je usvojila Izvještaj o radu Civilne zaštite za 2025. godinu i Plan rada za 2026. godinu.

Član 2.

Almir Dudić

Zaključak stupa na snagu danom donošenja i biće objavljen u „Službenom glasniku opštine Srebrenica

DOSTAVLJENO:

1. Načelniku opštine,
2. Stručnoj službi SO,
3. Odjeljenje za PUISKP,
- 4.A/a.

PREDSJEDNIK SKUPŠTINE

Almir Dudić, s.r.

Broj: 01-022- 71 /26
Srebrenica: 14.5.2026. godine

Na osnovu člana 39. Zakona o lokalnoj samoupravi („Službeni glasnik Republike Srpske“, broj: 97/16, 36/19 i 61/21), člana 34. Statuta opštine Srebrenica („Službeni glasnik opštine Srebrenica“, broj:2/18 i 4/21), Skupština opštine Srebrenica na XI redovnoj sjednici održanoj 14.5.2026. godine, usvojila:

ZAKLUČAK

Član 1.

Skupština opštine Srebrenica je usvojila Izvještaj o radu sportskih klubova i udruženja koja dobijaju sredstva iz budžeta opštine Srebrenica.

Član 2.

Zaključak stupa na snagu danom donošenja i biće objavljen u „Službenom glasniku opštine Srebrenica

DOSTAVLJENO:

1. Načelniku opštine,
2. Stručnoj službi SO,
3. Odjeljenje za DDiJS,
- 4.A/a.

PREDSJEDNIK SKUPŠTINE

Almir Dudić, s.r.

Broj: 01-022- 72 /26
Srebrenica: 14.5.2026. godine

Na osnovu člana 39. Zakona o lokalnoj samoupravi („Službeni glasnik Republike Srpske“, broj: 97/16, 36/19 i 61/21), člana 34. Statuta opštine Srebrenica („Službeni glasnik opštine Srebrenica“, broj:2/18 i 4/21), Skupština opštine Srebrenica na XI redovnoj sjednici održanoj 14.5.2026. godine, usvojila:

ZAKLUČAK**Član 1.**

Skupština opštine Srebrenica je usvojila Izvještaj o radu Teritorijalne vatrogasne spasilačke jedinice Srebrenica.

Član 2.

Zaključak stupa na snagu danom donošenja i biće objavljen u „Službenom glasniku opštine Srebrenica

DOSTAVLJENO:

1. Načelniku opštine,
2. Stručnoj službi SO,
3. Odjeljenje za DDiJS,
- 4.A/a.

PREDSJEDNIK SKUPŠTINE

Almir Dudić, s.r.

Broj: 01-022- 73 /26
Srebrenica: 14.5.2026. godine

Na osnovu člana 39. Zakona o lokalnoj samoupravi („Službeni glasnik Republike Srpske“, broj: 97/16, 36/19 i 61/21), člana 34. Statuta opštine Srebrenica („Službeni glasnik opštine Srebrenica“, broj:2/18 i 4/21), Skupština opštine Srebrenica na XI redovnoj sjednici održanoj 14.5.2026. godine, usvojila:

ZAKLUČAK**Član 1.**

Skupština opštine Srebrenica zadužuje Odjeljenje za privredu i razvoj Opštinske uprave Srebrenica da održi sastanak sa otkupljivačima jagodičastog voća i registrovanim gazdinstvom Almir Dudić koja se bave proizvodnjom jagodičastog voća u cilju unaprjeđenja proizvodnje, plasmana i osposobljavanja za apliciranje na projekte.

Član 2.

Zaključak stupa na snagu danom donošenja i biće objavljen u „Službenom glasniku opštine Srebrenica

DOSTAVLJENO:

1. Načelniku opštine,
2. Stručnoj službi SO,
3. Odjeljenje za PiR,
- 4.A/a.

PREDSJEDNIK SKUPŠTINE

Almir Dudić, s.r.

Broj: 01-022- 74 /26
Srebrenica: 14.5.2026. godine

Na osnovu člana 39. stav (2) tačka 2) Zakona o lokalnoj samoupravi („Službeni glasnik Republike Srpske“, broj: 97/16, 36/19, 61/21, 100/25 i 114/25), člana 34. Statuta Opštine Srebrenica („Službeni glasnik Opštine Srebrenica“ broj 2/18 i 4/21) i člana 14. stav (1) Zakona o eksproprijaciji („Službeni glasnik Republike Srpske“, broj: 112/2006,37/2007, 66/2008 - ispr., 110/2008 i 106/2010 - odluka US, 121/2010 - odluka US, 2/2015 - odluka US i 79/2015), Skupština opštine Srebrenica je na XI redovnoj sjednici održanoj 14.5.2026. godine donijela:

ZAKLUČAK

o davanju mišljenja za utvrđivanje opšteg interesa u svrhu rekonstrukcije dalekovoda DV 110 kV Zvornik - Srebrenica i u svrhu izgradnje dalekovoda DV 110 kV Srebrenica-Ljubovija

I

Daje se **pozitivno mišljenje** za utvrđivanje opšteg interesa za potrebe rekonstrukcije dalekovoda DV 110 kV Zvornik -Srebrenica i u svrhu izgradnje dalekovoda DV 110 kV Srebrenica-Ljubovija.

II

Nepokretnosti koje su predmet regulisanja imovinsko-pravnih odnosa (parcele koje se nalaze na teritoriji opštine Srebrenica), označene su kao:

NEPOTPUNA EKSPROPRIJACIJA U SVRHU REKONSTRUKCIJE DALEKOVODA 110 KV SREBRENICA – ZVORNIK:

-dio k.č. br. 1391 KO Potočari, nekategorisani put površine 4053 m², upisana u List nepokretnosti broj: 1023 KO Potočari kao svojina Republike Srpske, sa dijelom 1/1, bez upisanih tereta i ograničenja na navedenoj parceli,

-dio k.č. br. 804 KO Potočari, livada 3. klase površine 14820 m² i livada 5. klase površine 2375 m², upisana u List nepokretnosti broj: 574 KO Potočari kao svojina Šahinagić (Osmana) Ismet, sa dijelom 1/1, bez upisanih tereta i ograničenja,

-dio k.č. br. 805 KO Potočari, voćnjak 3. klase površine 3194 m², upisana u List nepokretnosti broj: 574 KO Potočari kao svojina Šahinagić (Osmana) Ismet, sa dijelom 1/1, bez upisanih tereta i ograničenja,

-dio k.č. br. 802 KO Potočari, livada 5. klase površine 16172 m², upisana u List nepokretnosti broj: 435 KO Potočari kao susvojina Sečimović (Nedžada) Meliha sa dijelom 1/3, Selimović (Redže) Razija sa dijelom 1/3 i Ferhatbegović (Nedžada) Nadža sa dijelom 1/3, bez upisanih tereta i ograničenja,

dio k.č. br. 803 KO Potočari, šuma 4. klase površine 2752 m², upisana u List nepokretnosti broj: 435 KO Potočari kao susvojina Selimović (Nedžada) Meliha sa dijelom 1/3, Selimović (Redže) Razija sa dijelom 1/3 i Ferhatbegović (Nedžada) Nadža sa dijelom 1/3, bez upisanih tereta i ograničenja,

-dio k.č. br. 1580/3 KO Potočari, šuma 4. klase površine 9035 m², upisana u List nepokretnosti broj: 435 KO Potočari kao susvojina Selimović (Nedžada) Meliha sa dijelom 1/3, Selimović (Redže) Razija sa dijelom 1/3 i Ferhatbegović (Nedžada) Nadža sa dijelom 1/3, bez upisanih tereta i ograničenja,

-dio k.č. br. 1580/4 KO Potočari, šuma 4. klase površine 8967 m², upisana u List nepokretnosti broj: 433 KO Potočari kao susvojina Edhemović (Hasana) Inda sa dijelom ½ i Selmanović (Hasana) Nihad sa dijelom ½, bez upisanih tereta i ograničenja,

-dio k.č. br. 1580/5 KO Potočari, šuma 4. klase površine 8883 m², upisana u List nepokretnosti broj: 1161 KO Potočari kao susvojina Mušović (Mirsada) Jasmina sa dijelom 1/6, Sabirović (Nusreta) Emina sa dijelom 1/6, Sabirović (Nusreta) Esad sa dijelom 1/6, Selmanagić (Kemala) Ibrahim sa dijelom 1/6, Selmanagić (Kemala) Rešad sa dijelom 1/6 i Selmanagić (Mirsada) Edin sa dijelom 1/6, bez upisanih tereta i ograničenja,

-dio k.č. br. 1580/7 KO Potočari, šuma 4. klase površine 8789 m², upisana u List nepokretnosti broj: 1164 KO Potočari kao susvojina Đerzić (Rize) Jasmina sa dijelom 1/3, Selmanagić (Rize) Emir sa dijelom 1/3 i Selmanagić (Rize) Jasmin sa dijelom 1/3, bez upisanih tereta i ograničenja,

-dio k.č. br. 1580/8 KO Potočari, šuma 4. klase površine 8834 m², upisana u List nepokretnosti broj: 1163 KO Potočari kao susvojina Selmanagić (Alije) Selen sa dijelom 1/3, Čerimagić (Osmana) Aida sa dijelom 1/3 i Šabić (Osmana) Amira sa dijelom 1/3, bez upisanih tereta i ograničenja,

-dio k.č. br. 1580/9 KO Potočari, šuma 4. klase površine 10187 m², upisana u List nepokretnosti broj: 1162 KO Potočari kao susvojina Kapetanović (Muhameda) Sead sa dijelom ½ i Kapetanović (Muhameda) Mirza sa dijelom ½, bez upisanih tereta i ograničenja,

-dio k.č. br. 1580/11 KO Potočari, šuma 4. klase površine 26034 m², upisana u List nepokretnosti broj: 1244 KO Potočari kao svojina Merhemić Hajrija sa dijelom 1/1, bez upisanih tereta i ograničenja,

-dio k.č. br. 2956 KO Potočari, nekategorisani put površine 10765 m², upisana u List nepokretnosti broj: 1023 KO Potočari kao svojina Republike Srpske, sa dijelom 1/1, bez upisanih tereta i ograničenja na navedenoj parceli,

-dio k.č. br. 323/1 KO SP Potočari, šuma, površine 20290 m², upisana u ZK izvadak ZK ul. br. 23 KO SP Potočari, kao susvojina Huseinović rođ. Avdić Šema sa dijelom 1/16 i dr., bez upisanih tereta, a kojoj odgovara dio k.č. br. 323/1 KO Potočari, šuma 2. klase površine 1530 m² upisana u PL br. 68 KO Potočari kao posjed Delić (Atifa) Zulfija sa dijelom 1/1, dio k.č. br. 323/1 KO Potočari, šuma 2. klase površine 2540 m², upisana u PL br. 70 KO Potočari kao posjed Huseinović (Murata) Nazif sa dijelom 1/1, dio k.č. br. 323/1 KO Potočari, šuma 2. klase površine 350 m², upisana u PL br. 73 KO Potočari kao suposjed Husejinović (Nedžiba) Zemira sa

dijelom $\frac{1}{2}$ i Husić (Nedžiba) Behka sa dijelom $\frac{1}{2}$, dio k.č. br. 323/1 KO Potočari, šuma 2. klase površine 4720 m², upisana u PL br. 74 KO Potočari kao suposjed Đelić (Nezira) Magbula sa dijelom $\frac{1}{4}$, Husejnović (Bege) Meliha sa dijelom $\frac{1}{8}$, Husejnović (Bege) Mirza sa dijelom $\frac{1}{8}$, Husejnović (Nezira) Meho sa dijelom $\frac{1}{4}$ i Husejnović (Nezira) Šukrija sa dijelom $\frac{1}{4}$, dio k.č. br. 323/1 KO Potočari, šuma 2. klase površine 770 m², upisana u PL br. 75 KO Potočari kao suposjed Jegin (Muniba) Jasna sa dijelom $\frac{3}{30}$, Musić (Rame) Mirsada sa dijelom $\frac{8}{30}$, Sekulić (Muniba) Nermina sa dijelom $\frac{3}{30}$, Husejnović (Midhata) Alen sa dijelom $\frac{8}{30}$ i Husejnović (Midhata) Midheta sa dijelom $\frac{8}{30}$, dio k.č. br. 323/1 KO Potočari, šuma 4. klase površine 4070 m², upisana u PL br. 244 KO Potočari kao posjed Mešić (Ahme) Osman sa dijelom $\frac{1}{1}$, dio k.č. br. 323/1 KO Potočari, šuma 2. klase površine 4050 m², upisana u PL br. 281 KO Potočari kao suposjed Ahmetagić (Ševke) Nefisa sa dijelom $\frac{1}{12}$ i dr., dio k.č. br. 323/1 KO Potočari, šuma 2. klase površine 2260 m², upisana u PL br. 538 KO Potočari kao posjed Husejnović (Zajima) Idriz sa dijelom $\frac{1}{1}$,

NEPOTPUNA EKSPROPRIJACIJA U SVRHU IZGRADNJE DALEKOVODA 110 KV SREBRENICA – LJUBOVIJA:

-dio k.č. br. 1391 KO Potočari, nekategorisani put površine 4053 m², upisana u List nepokretnosti broj: 1023 KO Potočari kao svojina Republike Srpske, sa dijelom $\frac{1}{1}$, bez upisanih tereta i ograničenja na navedenoj parceli,

-dio k.č. br. 804 KO Potočari, livada 3. klase površine 14820 m² i livada 5. klase površine 2375 m², upisana u List nepokretnosti broj: 574 KO Potočari kao svojina Šahinagić (Osmana) Ismet, sa dijelom $\frac{1}{1}$, bez upisanih tereta i ograničenja,

-dio k.č. br. 805 KO Potočari, voćnjak 3. klase površine 3194 m², upisana u List nepokretnosti broj: 574 KO Potočari kao svojina Šahinagić (Osmana) Ismet, sa dijelom $\frac{1}{1}$, bez upisanih tereta i ograničenja,

-dio k.č. br. 802 KO Potočari, livada 5. klase površine 16172 m², upisana u List nepokretnosti broj: 435 KO Potočari kao susvojina Sečimović (Nedžada) Meliha sa dijelom $\frac{1}{3}$, Selimović (Redže) Razija sa dijelom $\frac{1}{3}$ i Ferhatbegović (Nedžada) Nadža sa dijelom $\frac{1}{3}$, bez upisanih tereta i ograničenja,

-dio k.č. br. 1580/3 KO Potočari, šuma 4. klase površine 9035 m², upisana u List nepokretnosti broj:

435 KO Potočari kao susvojina Selimović (Nedžada) Meliha sa dijelom $\frac{1}{3}$, Selimović (Redže) Razija sa dijelom $\frac{1}{3}$ i Ferhatbegović (Nedžada) Nadža sa dijelom $\frac{1}{3}$, bez upisanih tereta i ograničenja,

-dio k.č. br. 2956 KO Potočari, nekategorisani put površine 10765 m², upisana u List nepokretnosti broj: 1023 KO Potočari kao svojina Republike Srpske, sa dijelom $\frac{1}{1}$, bez upisanih tereta i ograničenja na navedenoj parceli,

-dio k.č. br. 780 KO Potočari, šuma 5. klase površine 3224, upisana u List nepokretnosti broj: 350 KO Potočari kao svojina Orić (Sadik) Sidik sa dijelom $\frac{1}{1}$, bez upisanih tereta i ograničenja,

-dio k.č. br. 781 KO Potočari, njiva 7. klase površine 1025 m², upisana u List nepokretnosti broj: 350 KO Potočari kao svojina Orić (Sadik) Sidik sa dijelom $\frac{1}{1}$, bez upisanih tereta i ograničenja,

-dio k.č. br. 783 KO Potočari, njiva 7. klase površine 927 m², stambeni objekat površine 82 m², ostali pomoćni objekti površine 25 m² i dvorište površine 1000 m², upisana u List nepokretnosti broj: 504 KO Potočari kao susvojina Bitinović (Omera) Mujesira sa dijelom $\frac{1}{2}$ i Rahmanović (Omera) Mevlida sa dijelom $\frac{1}{2}$, **sa upisanom zabilježbom da objekat ne posjeduje građevinsku dokumentaciju,**

-dio k.č. br. 323/1 KO SP Potočari, šuma, površine 20290 m², upisana u ZK izvadak ZK ul. br. 23 KO SP Potočari, kao susvojina Huseinović rođ. Avdić Šema sa dijelom $\frac{1}{16}$ i dr., bez upisanih tereta, a kojoj odgovara dio k.č. br. 323/1 KO Potočari, šuma 2. klase površine 1530 m² upisana u PL br. 68 KO Potočari kao posjed Delić (Atifa) Zulfija sa dijelom $\frac{1}{1}$, dio k.č. br. 323/1 KO Potočari, šuma 2. klase površine 2540 m², upisana u PL br. 70 KO Potočari kao posjed Huseinović (Murata) Nazif sa dijelom $\frac{1}{1}$, dio k.č. br. 323/1 KO Potočari, šuma 2. klase površine 350 m², upisana u PL br. 73 KO Potočari kao suposjed Husejinović (Nedžiba) Zemira sa dijelom $\frac{1}{2}$ i Husić (Nedžiba) Behka sa dijelom $\frac{1}{2}$, dio k.č. br. 323/1 KO Potočari, šuma 2. klase površine 4720 m², upisana u PL br. 74 KO Potočari kao suposjed Đelić (Nezira) Magbula sa dijelom $\frac{1}{4}$, Husejnović (Bege) Meliha sa dijelom $\frac{1}{8}$, Husejnović (Bege) Mirza sa dijelom $\frac{1}{8}$, Husejnović (Nezira) Meho sa dijelom $\frac{1}{4}$ i Husejnović (Nezira) Šukrija sa dijelom $\frac{1}{4}$, dio k.č. br. 323/1 KO Potočari, šuma 2. klase površine 770 m², upisana u PL br. 75 KO Potočari kao suposjed Jegin (Muniba) Jasna sa

dijelom 3/30, Musić (Rame) Mirsada sa dijelom 8/30, Sekulić (Muniba) Nermina sa dijelom 3/30, Husejnović (Midhata) Alen sa dijelom 8/30 i Husejnović (Midhata) Midheta sa dijelom 8/30, dio k.č. br. 323/1 KO Potočari, šuma 4. klase površine 4070 m², upisana u PL br. 244 KO Potočari kao posjed Mešić (Ahme) Osman sa dijelom 1/1, dio k.č. br. 323/1 KO Potočari, šuma 2. klase površine 4050 m², upisana u PL br. 281 KO Potočari kao suposjed Ahmetagić (Ševke) Nefisa sa dijelom 1/12 i dr., dio k.č. br. 323/1 KO Potočari, šuma 2. klase površine 2260 m², upisana u PL br. 538 KO Potočari kao posjed Husejnović (Zajima) Idriz sa dijelom 1/1,

-dio k.č. br. 1555 KO Potočari, nekategorisani put površine 754 m², upisana u List nepokretnosti broj: 1023 KO Potočari kao svojina Republike Srpske, sa dijelom 1/1, bez upisanih tereta i ograničenja na navedenoj parceli,

-dio k.č. br. 766 KO Potočari, njiva 5. klase površine 3062 m², njiva 5. klase površine 7191 m², stambeni objekat površine 45 m² i dvorište površine 1000 m², upisana u List nepokretnosti broj: 555 KO Potočari kao susvojina Musić (Rame) Mirsada sa dijelom 1/3, Husejnović (Abida) Zahida sa dijelom 1/3, Husejnović (Midhata) Alen sa udjelom 1/9, Husejnović (Midhata) Midheta sa udjelom 1/9 i Husejnović (Tahira) Mina sa udjelom 1/9, bez upisanih tereta i ograničenja,

-dio k.č. br. 763/3 KO Potočari, voćnjak 3. klase površine 262 m², upisana u List nepokretnosti broj: 1315 KO Potočari kao svojina Husejnović (Bege) Mirza sa udjelom 1/1, bez upisanih tereta i ograničenja,

-dio k.č. br. 763/2 KO Potočari, voćnjak 3. klase površine 261 m², upisana u List nepokretnosti broj: 1314 KO Potočari kao svojina Husejnović (Bege) Meliha sa udjelom 1/1, bez upisanih tereta i ograničenja,

-dio k.č. br. 763/1 KO Potočari, voćnjak 3. klase površine 523 m², upisana u List nepokretnosti broj: 1313 KO Potočari kao svojina Husejnović (Nezira) Meho sa udjelom 1/1, bez upisanih tereta i ograničenja,

-dio k.č. br. 762/2 KO Potočari, njiva 5. klase površine 521 m², upisana u List nepokretnosti broj: 1312 KO Potočari kao svojina Đelić (Nezira) Magbula sa udjelom 1/1, bez upisanih tereta i ograničenja,

-dio k.č. br. 759 KO Potočari, njiva 6. klase površine 4331 m², upisana u List nepokretnosti broj: 549 KO Potočari kao svojina Helać (Nermin) Eldar sa udjelom 1/1, bez upisanih tereta i ograničenja,

-dio k.č. br. 758 KO Potočari, livada 3. klase površine 1874 m² i livada 5. klase površine 2684 m², upisana u List nepokretnosti broj: 731 KO Potočari kao svojina Muratović (Osmana) Salko sa udjelom 1/1, bez upisanih tereta i ograničenja,

-dio k.č. br. 761 KO Potočari, njiva 6. klase površine 6179 m², upisana u List nepokretnosti broj: 1234 KO Potočari kao svojina Omić (Nurije) Abdurahman sa udjelom 1/1, bez upisanih tereta i ograničenja,

-dio k.č. br. 754 KO Potočari, njiva 5. klase površine 3062 m², upisana u List nepokretnosti broj: 555 KO Potočari kao susvojina Musić (Rame) Mirsada sa dijelom 1/3, Husejnović (Abida) Zahida sa dijelom 1/3, Husejnović (Midhata) Alen sa dijelom 1/9, Husejnović (Midhata) Midheta sa dijelom 1/9 i Husejnović (Tahira) Mina sa dijelom 1/9, bez upisanih tereta i ograničenja,

-dio k.č. br. 733/1 KO Potočari, njiva 6. klase površine 4716 m² i ostali pomoćni objekat površine 12 m², upisana u List nepokretnosti broj: 556 KO Potočari kao susvojina Legin (Muniba) Jasna sa udjelom ½ i Sekulić (Muniba) Nermina sa dijelom ½, bez upisanih tereta i ograničenja,

-dio k.č. br. 742 KO Potočari, njiva 6. klase površine 2981 m², upisana u List nepokretnosti broj: 746 KO Potočari kao susvojina Husejnović (Rešida) Bakir sa udjelom ½ i Husejnović (Rešida) Faruk sa dijelom ½, bez upisanih tereta i ograničenja,

-dio k.č. br. 743 KO Potočari, voćnjak 3. klase površine 1895 m², upisana u List nepokretnosti broj: 553 KO Potočari kao svojina Huseinović (Alije) Mujo sa udjelom 1/1, bez upisanih tereta i ograničenja,

-dio k.č. br. 744 KO Potočari, njiva 6. klase površine 832 m², upisana u List nepokretnosti broj: 553 KO Potočari kao svojina Huseinović (Alije) Mujo sa udjelom 1/1, bez upisanih tereta i ograničenja,

-dio k.č. br. 741 KO Potočari, voćnjak 3. klase površine 1178 m², upisana u List nepokretnosti broj: 561 KO Potočari kao svojina Husejnović (Mehmedalije) Vejsil sa udjelom 1/1, bez upisanih tereta i ograničenja,

-dio k.č. br. 740 KO Potočari, njiva 6. klase površine 341 m², upisana u List nepokretnosti broj: 561 KO

Potočari kao svojina Husejnović (Mehmedalije) Vejsil sa udjelom 1/1, bez upisanih tereta i ograničenja,

-dio k.č. br. 2955 KO Potočari, nekategorisani put površine 10765 m², upisana u List nepokretnosti broj: 1023 KO Potočari kao svojina Republike Srpske, sa dijelom 1/1, bez upisanih tereta i ograničenja na navedenoj parceli,

-dio k.č. br. 739 KO Potočari, njiva 6. klase površine 995 m², upisana u List nepokretnosti broj: 562 KO Potočari kao susvojina Osmanović (Himze) Mehida sa udjelom $\frac{1}{4}$, Husejnović (Himze) Mujo sa udjelom $\frac{1}{4}$, Husejnović (Himze) Muhidin sa udjelom $\frac{1}{4}$ i Husejnović (Himze) Nevresa sa udjelom $\frac{1}{4}$, bez upisanih tereta i ograničenja,

-dio k.č. br. 1513 KO Potočari, šuma 4. klase površine 31003 m², upisana u List nepokretnosti broj: 106 KO Potočari kao susvojina Dautbašić (Hajre) Nihada sa udjelom 1/8 i dr., bez upisanih tereta i ograničenja,

-dio k.č. br. 1514 KO Potočari, šuma 3. klase površine 613 m² i šuma 5. klase površine 2233 m², upisana u List nepokretnosti broj: 397 KO Potočari kao svojina Rahmanović (Lutve) Salčin sa udjelom 1/1, bez upisanih tereta i ograničenja,

-dio k.č. br. 1515/1 KO Potočari, šuma 5. klase površine 3673 m², upisana u List nepokretnosti broj: 565 KO Potočari kao susvojina Grujičić (Abdurahman) Fikreta sa udjelom 1/9 i dr., bez upisanih tereta i ograničenja,

-dio k.č. br. 1515/2 KO Potočari, livada 5. klase površine 2509 m², upisana u List nepokretnosti broj: 565 KO Potočari kao susvojina Grujičić (Abdurahman) Fikreta sa udjelom 1/9 i dr., bez upisanih tereta i ograničenja,

-dio k.č. br. 1489 KO Potočari, nekategorisani put površine 2092 m², upisana u List nepokretnosti broj: 1023 KO Potočari kao svojina Republike Srpske, sa dijelom 1/1, bez upisanih tereta i ograničenja na navedenoj parceli,

-dio k.č. br. 1483 KO Potočari, šuma 4. klase površine 20462 m², upisana u List nepokretnosti broj: 345 KO Potočari kao susvojina Omić (Abdulaha) Adis sa udjelom $\frac{1}{2}$ i Omić (Fahrudina) Adem sa udjelom $\frac{1}{2}$, bez upisanih tereta i ograničenja,

-dio k.č. br. 1488 KO Potočari, voćnjak 4. klase površine 913 m² i objekat u izgradnji površine 42 m², upisana u List nepokretnosti broj: 1068 KO

Potočari kao svojina Omić (Fahrudina) Adem sa udjelom 1/1, bez upisanih tereta i ograničenja,

-dio k.č. br. 1486 KO Potočari, voćnjak 4. klase površine 1383 m², upisana u List nepokretnosti broj: 346 KO Potočari kao susvojina Omić (Bajre) Ahmed sa udjelom 3/16, Omić (Bajre) Muhamed sa udjelom 3/16, Omić (Mesuda) Amir sa udjelom 5/16 i Omić (Muharema) Ajka sa udjelom 5/16, bez upisanih tereta i ograničenja,

-dio k.č. br. 1485 KO Potočari, njiva 6. klase površine 9211 m², stambeni objekat površine 89 m², ostali pomoćni objekti površine 33 m², dvorište površine 1000m², upisana u List nepokretnosti broj: 345 KO Potočari kao susvojina Omić (Abdulaha) Adis sa udjelom $\frac{1}{2}$ i Omić (Fahrudina) Adem sa udjelom $\frac{1}{2}$, bez upisanih tereta i ograničenja,

-dio k.č. br. 1484 KO Potočari, livada 5. klase površine 2397 m², upisana u List nepokretnosti broj: 345 KO Potočari kao susvojina Omić (Abdulaha) Adis sa udjelom $\frac{1}{2}$ i Omić (Fahrudina) Adem sa udjelom $\frac{1}{2}$, bez upisanih tereta i ograničenja,

-dio k.č. br. 1482 KO Potočari, livada 5. klase površine 2268 m², upisana u List nepokretnosti broj: 347 KO Potočari kao svojina Omić (Hakije) Sabahudin sa udjelom 1/1, bez upisanih tereta i ograničenja,

-dio k.č. br. 1481 KO Potočari, livada 5. klase površine 2311 m², upisana u List nepokretnosti broj: 346 KO Potočari kao susvojina Omić (Bajre) Ahmed sa udjelom 3/16, Omić (Bajre) Muhamed sa udjelom 3/16, Omić (Mesuda) Amir sa udjelom 5/16 i Omić (Muharema) Ajka sa udjelom 5/16, bez upisanih tereta i ograničenja,

-dio k.č. br. 1480 KO Potočari, livada 5. klase površine 2009 m², upisana u List nepokretnosti broj: 348 KO Potočari kao susvojina Mrzić (Sabrija) Anela sa udjelom 1/3, Omić Bajraktarević (Sabrija) Asima sa udjelom 1/3 i Husić (Asim) Fata sa udjelom 1/3, bez upisanih tereta i ograničenja,

-dio k.č. br. 1479 KO Potočari, livada 5. klase površine 2575 m², upisana u List nepokretnosti broj: 344 KO Potočari kao susvojina Ahmetagić (Ševke) Nefisa sa udjelom 1/8, Memišević (Alje) Rusmira sa udjelom 1/8, Omić (Alje) Mirza sa udjelom 1/8, Omić (Nurije) Abdurahman sa udjelom $\frac{1}{4}$, Omić (Nurije) Zumra sa udjelom $\frac{1}{4}$ i Omić (Ševke) Nermin sa udjelom 1/8, bez upisanih tereta i ograničenja,

-dio k.č. br. 1478/1 KO Potočari, šuma 4. klase površine 24634 m², upisana u List nepokretnosti broj: 1058 KO Potočari kao susvojina Republike Srpske sa udjelom 11538/24634, Ahmetagić (Ševke) Nefisa sa udjelom 312/24634 i dr., bez upisanih tereta i ograničenja,

-dio k.č. br. 252 KO Potočari, livada 5. klase površine 677 m², upisana u List nepokretnosti broj: 1023 KO Potočari kao svojina Republike Srpske, sa dijelom 1/1, bez upisanih tereta i ograničenja na navedenoj parceli,

-dio k.č. br. 246/1 KO Potočari, voćnjak 4. klase površine 1608 m², upisana u List nepokretnosti broj: 1023 KO Potočari kao svojina Republike Srpske, sa dijelom 1/1, bez upisanih tereta i ograničenja na navedenoj parceli,

-dio k.č. br. 249/1 KO Potočari, njiva 6. klase površine 2211 m² i njiva 7. klase površine 486 m², upisana u List nepokretnosti broj: 1023 KO Potočari kao svojina Republike Srpske, sa dijelom 1/1, bez upisanih tereta i ograničenja na navedenoj parceli,

-dio k.č. br. 246/2 KO Potočari, voćnjak 4. klase površine 221 m², upisana u List nepokretnosti broj: 1023 KO Potočari kao svojina Republike Srpske, sa dijelom 1/1, bez upisanih tereta i ograničenja na navedenoj parceli,

-dio k.č. br. 249/2 KO Potočari, njiva 6. klase površine 251 m² i njiva 7. klase površine 122 m², upisana u List nepokretnosti broj: 1023 KO Potočari kao svojina Republike Srpske, sa dijelom 1/1, bez upisanih tereta i ograničenja na navedenoj parceli,

-dio k.č. br. 254 KO Potočari, voćnjak 4. klase površine 1049 m², stambeni objekat površine 58 m², dvorište površine 1000 m², upisana u List nepokretnosti broj: 227 KO Potočari kao svojina Selimović (Idriz) Mujo sa udjelom 1/1, bez upisanih tereta i ograničenja,

-dio k.č. br. 250 KO Potočari, voćnjak 4. klase površine 852 m², upisana u List nepokretnosti broj: 1023 KO Potočari kao svojina Republike Srpske, sa dijelom 1/1, bez upisanih tereta i ograničenja na navedenoj parceli,

-dio k.č. br. 255 KO Potočari, njiva 6. klase površine 1404 m² i njiva 7. klase površine 1641 m², upisana u List nepokretnosti broj: 1023 KO Potočari kao svojina Republike Srpske, sa dijelom 1/1, sa upisanim teretom zabrane otuđenja i opterećenja zemljišta,

-dio k.č. br. 257 KO Potočari, šuma 4. klase površine 543 m², upisana u List nepokretnosti broj: 227 KO Potočari kao svojina Selimović (Idriz) Mujo sa udjelom 1/1, bez upisanih tereta i ograničenja,

-dio k.č. br. 314 KO Potočari, šuma 4. klase površine 2404 m², upisana u List nepokretnosti broj: 1023 KO Potočari kao svojina Republike Srpske, sa dijelom 1/1, sa upisanim teretom zabrane otuđenja i opterećenja zemljišta,

-dio k.č. br. 256 KO Potočari, livada 4. klase površine 524 m², upisana u List nepokretnosti broj: 1023 KO Potočari kao svojina Republike Srpske, sa dijelom 1/1, sa upisanim teretom zabrane otuđenja i opterećenja zemljišta,

-dio k.č. br. 258 KO Potočari, šuma 4. klase površine 296 m², upisana u List nepokretnosti broj: 1023 KO Potočari kao svojina Republike Srpske, sa dijelom 1/1, sa upisanim teretom zabrane otuđenja i opterećenja zemljišta,

-dio k.č. br. 259 KO Potočari, njiva 6. klase površine 3762 m², upisana u List nepokretnosti broj: 1023 KO Potočari kao svojina Republike Srpske, sa dijelom 1/1, sa upisanim teretom zabrane otuđenja i opterećenja zemljišta,

-dio k.č. br. 312/2 KO Potočari, livada 3. klase površine 549 m², upisana u List nepokretnosti broj: 1023 KO Potočari kao svojina Republike Srpske, sa dijelom 1/1, sa upisanim teretom zabrane otuđenja i opterećenja zemljišta,

-dio k.č. br. 315/10 KO Potočari, njiva 4. klase površine 363 m², upisana u List nepokretnosti broj: 1212 KO Potočari kao susvojina Čatić (Rešida) Refika sa udjelom 1/2 i Čavčić (Nedžada) Nihad sa udjelom 1/2, bez upisanih tereta i ograničenja,

-dio k.č. br. 312/1 KO Potočari, livada 3. klase površine 577 m², upisana u List nepokretnosti broj: 1023 KO Potočari kao svojina Republike Srpske, sa dijelom 1/1, sa upisanim teretom zabrane otuđenja i opterećenja zemljišta,

-dio k.č. br. 315/1 KO Potočari, njiva 4. klase površine 1957 m², upisana u List nepokretnosti broj: 704 KO Potočari kao svojina Čatić (Alije) Fata sa udjelom 1/1, bez upisanih tereta i ograničenja,

-dio k.č. br. 315/2 KO Potočari, njiva 4. klase površine 2622 m², upisana u List nepokretnosti broj: 705 KO Potočari kao svojina Čatić (Ibrahima) Senad sa udjelom 1/1, bez upisanih tereta i ograničenja,

-dio k.č. br. 311 KO Potočari, njiva 3. klase površine 2802 m², upisana u List nepokretnosti broj: 229 KO Potočari kao svojina Kadrić (Kadrije) Enis sa udjelom 1/1, bez upisanih tereta i ograničenja,

-dio k.č. br. 327/3 KO Potočari, njiva 3. klase površine 804 m², upisana u List nepokretnosti broj: 1121 KO Potočari kao svojina Duraković (Ramiza) Temza sa udjelom 1/1, bez upisanih tereta i ograničenja,

-dio k.č. br. 327/2 KO Potočari, njiva 3. klase površine 811 m², upisana u List nepokretnosti broj: 729 KO Potočari kao svojina Duraković (Sulejmana) Selma sa udjelom 1/1, bez upisanih tereta i ograničenja,

-dio k.č. br. 327/1 KO Potočari, njiva 3. klase površine 805 m², upisana u List nepokretnosti broj: 728 KO Potočari kao svojina Duraković (Halila) Edin sa udjelom 1/1, bez upisanih tereta i ograničenja,

-dio k.č. br. 328 KO Potočari, njiva 3. klase površine 2300 m², stambeni objekat površine 63 m², ostali pomoćni objekti površine 34 m² i dvorište površine 1000 m², upisana u List nepokretnosti broj: 144 KO Potočari kao susvojina Alić (Osmana) Esmir sa udjelom 1/9 i dr., bez upisanih tereta i ograničenja,

-dio k.č. br. 1382/1 KO Potočari, nekategorisani put površine 58108 m², upisana u List nepokretnosti broj: 1023 KO Potočari kao svojina Republike Srpske, sa dijelom 1/1, sa upisanim teretom zabrane otuđenja i opterećenja zemljišta,

dio k.č. br. 406 KO Potočari, ostali objekti u privredi površine 4524 m², pomoćni objekat u privredi površine 282 m², pomoćni objekat u privredi površine 25 m², pomoćni objekat u privredi površine 22 m², pomoćni objekat u privredi površine 15 m², zemljište uz objekat površine 26589 m² i elektroenergetski objekat površine 9 m², upisana u List nepokretnosti broj: 127 KO Potočari kao svojina opštine Srebrenica sa udjelom 1/1, sa upisanim teretom i ograničenjem koji se odnosi na zabilježbu o pokrenutom postupku u privredni sporovima pred Okružnim privrednim sudom u Bijeljini broj: 59 0 Ps 039360 23 Ps, tužilac: „Primorje d-d u stečaju“, tuženi: opština Srebrenica,

-dio k.č. br. 1376/2 KO Potočari, nekategorisani put površine 49138 m², upisana u List nepokretnosti broj: 1023 KO Potočari kao svojina Republike Srpske, sa dijelom 1/1, sa upisanim teretom zabrane otuđenja i opterećenja zemljišta,

-dio k.č. br. 434/1 KO SP Potočari, oranica, površine 1550 m², upisana u ZK izvadak ZK ul. br. 86 KO SP Potočari, kao svojina Radić (Milorad) Stevo sa dijelom 1/1, bez upisanih tereta, a kojoj odgovara dio k.č. br. 434/1 KO Potočari, njiva 7. klase površine 1550 m² upisana u PL br. 228 KO Potočari kao posjed Mujčić (Salčina) Tima sa dijelom 1/1,

-dio k.č. br. 434/2 KO SP Potočari, oranica, površine 1550 m², upisana u ZK izvadak ZK ul. br. 86 KO SP Potočari, kao svojina Radić (Milorad) Stevo sa dijelom 1/1, bez upisanih tereta, a kojoj odgovara dio k.č. br. 434/2 KO Potočari, njiva 7. klase površine 740 m², kuća i zgrada površine 60 m², dvorište 300 m², upisana u PL br. 407 KO Potočari kao suposjed Mujić (Malće) Belma sa dijelom 2/5, Mujić (Malće) Samir sa dijelom 1/5, Mujić (Malće) Sead sa dijelom 1/5 i Husić (Malće) Safeta sa dijelom 1/5

-dio k.č. br. 405 KO Potočari, ostalo neplodno zemljište površine 1235 m², upisana u List nepokretnosti broj: 127 KO Potočari kao svojina opštine Srebrenica sa udjelom 1/1, bez upisanih tereta i ograničenja,

-dio k.č. br. 408/1 KO Potočari, pašnjak 2. klase površine 38407 m² i ostali pomoćni objekti površine 11 m², upisana u List nepokretnosti broj: 127 KO Potočari kao svojina opštine Srebrenica sa udjelom 1/1, parcela plombirana zbog postojanja nerješenog zahtjeva broj: 21.42/952.4-72/2025,

-dio k.č. br. 444 KO Potočari, šuma 3. klase površine 7376 m² i šuma 4. klase površine 1519 m², upisana u List nepokretnosti broj: 342 KO Potočari kao svojina Omić (Saliha) Vehbija sa udjelom 1/1, bez upisanih tereta i ograničenja,

-dio k.č. br. 441 KO Potočari, šuma 4. klase površine 12986 m², upisana u List nepokretnosti broj: 343 KO Potočari kao susvojina Ahmetagić (Ševke) Nefisa sa udjelom 1/48 i dr., bez upisanih tereta i ograničenja,

-dio k.č. br. 440 KO Potočari, šuma 4. klase površine 9675 m², upisana u List nepokretnosti broj: 47 KO Potočari kao susvojina Alić (Abida) Hava sa udjelom ½ i Smajlić (Abida) Šaban sa udjelom ½, bez upisanih tereta i ograničenja,

-dio k.č. br. 413 KO Potočari, šuma 4. klase površine 25761 m², upisana u List nepokretnosti broj: 514 KO Potočari kao susvojina Hasanović (Husejina) Bahrudin sa udjelom ½ i Hasanović (Husejina)

Hasan sa udjelom $\frac{1}{2}$, bez upisanih tereta i ograničenja,

-dio k.č. br. 414 KO Potočari, šuma 4. klase površine 6884 m², upisana u List nepokretnosti broj: 369 KO Potočari kao svojina Hadžić (Hasana) Beba sa udjelom 1/1, bez upisanih tereta i ograničenja,

-dio k.č. br. 426 KO Potočari, šuma 4. klase površine 5680 m², upisana u List nepokretnosti broj: 494 KO Potočari kao svojina Hasanović (Dauta) Šaćir sa udjelom 1/1, bez upisanih tereta i ograničenja,

-dio k.č. br. 432 KO Potočari, šuma 4. klase površine 7652 m², upisana u List nepokretnosti broj: 40 KO Potočari kao susvojina Alić (Nezira) Amer sa udjelom 1/3, lić (Omera) Nedžib sa udjelom 1/3 i Alić (Hajrudina) Edis sa udjelom 1/3, bez upisanih tereta i ograničenja,

-dio k.č. br. 434 KO Potočari, nekategorisani put površine 1155 m², upisana u List nepokretnosti broj: 1023 KO Potočari kao svojina Republike Srpske, sa dijelom 1/1, sa upisanim teretom zabrane otuđenja i opterećenja zemljišta,

-dio k.č. br. 435 KO Potočari, šuma 4. klase površine 8745 m², upisana u List nepokretnosti broj: 11 KO Potočari kao svojina Avdagić (Eseda) Mehmed sa udjelom 1/1, bez upisanih tereta i ograničenja,

-dio k.č. br. 3127 KO Potočari, nekategorisani put površine 20891 m², upisana u List nepokretnosti broj: 1023 KO Potočari kao svojina Republike Srpske, sa dijelom 1/1, sa upisanim teretom zabrane otuđenja i opterećenja zemljišta,

-dio k.č. br. 3069/1 KO Potočari, šuma 4. klase površine 1453447 m², upisana u List nepokretnosti broj: 1249 KO Potočari kao susvojina Alić (Nezira) Amer sa udjelom 1356/1453444, Republike Srpske sa udjelom 1263806/1453444 i dr., bez upisanih tereta i ograničenja,

-dio k.č. br. 14/8 KO Potočari, pašnjak 3. klase površine 1162 m², upisana u List nepokretnosti broj: 608 KO Potočari kao svojina Cvjetinović (Dušana) Božo sa udjelom 1/1, bez upisanih tereta i ograničenja,

-dio k.č. br. 3069/6 KO Potočari, šuma 4. klase površine 26 m², upisana u List nepokretnosti broj: 1023 KO Potočari kao svojina Republike Srpske, sa dijelom 1/1, **sa upisanim teretom zabrane otuđenja i opterećenja zemljišta,**

-dio k.č. br. 10 KO Potočari, stambeni objekat površine 44 m², ostali pomoćni objekti površine 12 m² i dvorište površine 952 m², upisana u List nepokretnosti broj: 237 KO Potočari kao svojina Lazarević (Borivoja) Rade sa udjelom 1/1, bez upisanih tereta i ograničenja,

-dio k.č. br. 13 KO Potočari, livada 4. klase površine 842 m², upisana u List nepokretnosti broj: 594 KO Potočari kao svojina Lazarević (Blagoja) Zoran sa udjelom 1/1, bez upisanih tereta i ograničenja,

-dio k.č. br. 12 KO Potočari, voćnjak 4. klase površine 1287 m² i šuma 5. klase površine 17 m², upisana u List nepokretnosti broj: 1043 KO Potočari kao svojina Lukić (Radomir) Milisav sa udjelom 1/1, bez upisanih tereta i ograničenja,

-dio k.č. br. 11 KO Potočari, voćnjak 4. klase površine 168 m² i šuma 5. klase površine 207 m², upisana u List nepokretnosti broj: 613 KO Potočari kao svojina Andrić (Dragoljuba) Milorad sa udjelom 1/1, bez upisanih tereta i ograničenja,

POTPUNA EKSPROPRIJACIJA USVRHU REKONSTRUKCIJE DALEKOVODA 110 KV SREBRENICA – ZVORNIK:

-dio k.č. br. 804 KO Potočari, livada 3. klase površine 14820 m² i livada 5. klase površine 2375 m², upisana u List nepokretnosti broj: 574 KO Potočari kao svojina Šahinagić (Osmana) Ismet, sa dijelom 1/1, bez upisanih tereta i ograničenja,

-dio k.č. br. 1580/4 KO Potočari, šuma 4. klase površine 8967 m², upisana u List nepokretnosti broj: 433 KO Potočari kao susvojina Edhemović (Hasana) Inda sa dijelom $\frac{1}{2}$ i Selmanović (Hasana) Nihad sa dijelom $\frac{1}{2}$, bez upisanih tereta i ograničenja,

-dio k.č. br. 1580/11 KO Potočari, šuma 4. klase površine 26034 m², upisana u List nepokretnosti broj: 1244 KO Potočari kao svojina Merhemić Hajrija sa dijelom 1/1, bez upisanih tereta i ograničenja,

POTPUNA EKSPROPRIJACIJA U SVRHU IZGRADNJE DALEKOVODA 110 KV SREBRENICA – LJUBOVIJA:

-dio k.č. br. 780 KO Potočari, šuma 5. klase površine 3224 m², upisana u List nepokretnosti broj: 350 KO Potočari kao svojina Orić (Sadik) Sidik sa dijelom 1/1, bez upisanih tereta i ograničenja,

-dio k.č. br. 762/2 KO Potočari, njiva 5. klase površine 521 m², upisana u List nepokretnosti broj:

1312 KO Potočari kao svojina Đelić (Nezira) Magbula sa udjelom 1/1, bez upisanih tereta i ograničenja,

-dio k.č. br. 743 KO Potočari, voćnjak 3. klase površine 1895 m², upisana u List nepokretnosti broj: 553 KO Potočari kao svojina Huseinović (Alije) Mujo sa udjelom 1/1, bez upisanih tereta i ograničenja,

-dio k.č. br. 744 KO Potočari, njiva 6. klase površine 832 m², upisana u List nepokretnosti broj: 553 KO Potočari kao svojina Huseinović (Alije) Mujo sa udjelom 1/1, bez upisanih tereta i ograničenja,

-dio k.č. br. 741 KO Potočari, voćnjak 3. klase površine 1178 m², upisana u List nepokretnosti broj: 561 KO Potočari kao svojina Husejnović (Mehmedalije) Vejsil sa udjelom 1/1, bez upisanih tereta i ograničenja,

-dio k.č. br. 1513 KO Potočari, šuma 4. klase površine 31003 m², upisana u List nepokretnosti broj: 106 KO Potočari kao susvojina Dautbašić (Hajre) Nihada sa udjelom 1/8 i dr., bez upisanih tereta i ograničenja,

-dio k.č. br. 1514 KO Potočari, šuma 3. klase površine 613 m² i šuma 5. klase površine 2233 m², upisana u List nepokretnosti broj: 397 KO Potočari kao svojina Rahmanović (Lutve) Salčin sa udjelom 1/1, bez upisanih tereta i ograničenja,

-dio k.č. br. 1484 KO Potočari, livada 5. klase površine 2397 m², upisana u List nepokretnosti broj: 345 KO Potočari kao susvojina Omić (Abdulah) Adis sa udjelom ½ i Omić (Fahrudina) Adem sa udjelom ½, bez upisanih tereta i ograničenja,

-dio k.č. br. 1478/1 KO Potočari, šuma 4. klase površine 24634 m², upisana u List nepokretnosti broj: 1058 KO Potočari kao susvojina Republike Srpske sa udjelom 11538/24634, Ahmetagić (Ševke) Nefisa sa udjelom 312/24634 i dr., bez upisanih tereta i ograničenja,

-dio k.č. br. 315/1 KO Potočari, njiva 4. klase površine 1957 m², upisana u List nepokretnosti broj: 704 KO Potočari kao svojina Čatić (Alije) Fata sa udjelom 1/1, bez upisanih tereta i ograničenja,

-dio k.č. br. 408/1 KO Potočari, pašnjak 2. klase površine 38407 m² i ostali pomoćni objekti površine 11 m², upisana u List nepokretnosti broj: 127 KO Potočari kao svojina opštine Srebrenica sa udjelom 1/1, parcela plombirana zbog postojanja nerješenog zahtjeva broj: 21.42/952.4-72/2025,

-dio k.č. br. 444 KO Potočari, šuma 3. klase površine 7376 m² i šuma 4. klase površine 1519 m², upisana u List nepokretnosti broj: 342 KO Potočari kao svojina Omić (Saliha) Vehbija sa udjelom 1/1, bez upisanih tereta i ograničenja,

-dio k.č. br. 414 KO Potočari, šuma 4. klase površine 6884 m², upisana u List nepokretnosti broj: 369 KO Potočari kao svojina Hadžić (Hasana) Beba sa udjelom 1/1, bez upisanih tereta i ograničenja,

-dio k.č. br. 3069/1 KO Potočari, šuma 4. klase površine 1453447 m², upisana u List nepokretnosti broj: 1249 KO Potočari kao susvojina Alić (Nezira) Amer sa udjelom 1356/1453444, Republike Srpske sa udjelom 1263806/1453444 i dr., bez upisanih tereta i ograničenja.

III

Zaključak stupa na snagu danom donošenja i biće objavljen u „Službenom glasniku Opštine Srebrenica“.

DOSTAVLJENO:

1. Stručna služba,
2. Načelnik opštine,
3. Pravobranilaštvo RS, Sjedište zamjenika Vlasenica
4. A/a.

PREDSJEDNIK SKUPŠTINE

Almir Dudić, s.r.

AKT NAČELNIKA OPŠTINE

Broj: 01-014- 202 /26
Srebrenica: 8.5.2026. godine

Na osnovu člana 82. stav 3. Zakona o lokalnoj samoupravi („Službeni glasnik Republike Srpske, broj: 97/16, 36/19, 61/21, 100/25 i 114/25), Zakona o službenicima i namještenicima u jedinicama lokalne samouprave („Službeni glasnik RS“, broj: 97/16), i člana 95. stav 3. Statuta opštine Srebrenica („Službeni glasnik opštine Srebrenica“, broj: 2/18 i 4/21), Načelnik opštine Srebrenica, d o n o s i :

P R A V I L N I K O EVIDENCIJI RADNOG VREMENA U OPŠTINSKOJ UPRAVI SREBRENICA

I- OPŠTE ODREDBE

Član 1.

Pravilnikom o evidenciji radnog vremena u Opštinskoj upravi Srebrenica, uređuje se elektronski sistem kontrole prolaza i zabrana pristupa i evidencije i

kontrole radnog vremena u Opštinskoj upravi Srebrenica.

Član 2.

Elektronski sistem kontrole obuhvata:

- upravljanje kontrolom prolaza, izlaza i zabrane pristupa,
- vođenje evidencije i kontrole radnog vremena,
- način postupanja korisnika prilikom korištenja beskontaktnih kartica,
- posljedice propuštanja evidentiranja u elektronskom sistemu,
- vođenje evidencije pristupa i prisutnosti na radnom mjestu,
- način zaduživanja i upotrebe kartice, te postupanje sa oštećenom, izgubljenom ili uništenom karticom,
- pravo korisnika na izlistavanje podataka o svojoj prisutnosti na poslu i
- druga pitanja od značaja za primjenu ovog Pravilnika.

Član 3.

Elektronski sistem kontrole namjenjen je da omogući pristup zgradi Opštinske uprave Srebrenica, evidentira i čuva podatke o vremenu pristupa za sve osobe/zaposlene u Opštinskoj upravi kao i evidenciju o prisutnosti /odsutnosti na poslu, analizu kašnjenja i odsustva, praćenja korištenja godišnjeg odmora i prekovremenog rada.

Podaci iz Elektronskog sistema kontrole mogu se koristiti kao dokaz u disciplinskom postupku.

II- EVIDENCIJA I KONTROLA RADNOG VREMENA

Član 4.

Evidencija i kontrola radnog vremena obuhvata podatke o:

- prisustvu svih zaposlenih radnika u Opštinskoj upravi Srebrenica na radnom mjestu,
- vremena odlaska na pauzu i dolaska sa pauze, službenim odsustvima,
- privatnim izlascima u toku radnog vremena i
- odsustvima sa posla (bolovanje, godišnji odmor, plaćena i neplaćena odsustva).

Član 5.

- Evidencija o prisutnosti na radu (šiharica ili evidencioni list) je ključni dokument za utvrđivanje broja radnih sati.
-
- Vrijeme koje je provedeno na radu, a nije registrovano u elektronskoj evidenciji nepravilnim evidentiranjem na sistem,

zaboravljanjem kartice ili u drugim slučajevima, razrješice se sa Šefom stručne službe načelnika opštine i zajedničkih poslova-šef kabineta Opštinske uprave Srebrenica.

-
- Ukoliko korisnik ne opravda razloge odsustva sa posla, to vrijeme će se evidentirati kao neopravdano odsustvovanje u toku radnog vremena kao što je navedeno u članu 120. stav 1. tačka 1. i 2. Zakona o službenicima i namještenicima u jedinicama lokalne samouprave.

III - KARTICE

Član 6.

Kartica se izdaje svakom zaposlenom u Opštinskoj upravi. Korisnik lično preuzima karticu uz evidentiranje datuma preuzimanja i potpisuje se na spisak korisnika. Korisniku će se izdati potvrda o izdatoj kartici. Potvrda je sastavni dio ovog Pravilnika.

Član 7.

Korisnik je dužan čuvati karticu i ne dozvoliti da ista dođe u posjed neovlaštenim licima. Korisnik je dužan nositi i čuvati karticu na odgovarajući način, da se ista ne bi oštetila ili izgubila.

Korisnik je dužan odmah prijaviti nestanak, uništenje ili oštećenje kartice, te kratko obrazložiti okolnosti nastanka oštećenja ili uništenja kartice. Korisnik je dužan priložiti ostatke oštećene kartice, nakon čega će se zadužiti sa novom karticom, gdje do momenta zaduženja novom karticom korisnik svoje prisustvo na poslu pravda kod načelnika odjeljenja, odnosno kod Šefa stručne službe načelnika opštine i zajedničkih poslova - šef kabineta Opštinske uprave Srebrenica, kao neposredno prepostavljenih lica i osoba koje su zadužene za kontrolu izlaza i ulaza, a radi manuelnog evidentiranja. Korisnik će snositi troškove izrade nove kartice.

U slučaju prestanka radnog odnosa korisnik je dužan vratiti karticu.

Član 8.

Davanje kartice drugom korisniku ili trećem licu, korištenje kartice drugog korisnika, preduzimanje drugih radnji zloupotrebe kartice, neregistrovanje u elektronskom sistemu kontrole, korištenje drugih prolaza zgrade Opštinske uprave a na kojima nije postavljen elektronski sistem kontrole može predstavljati povredu radne dužnosti iz člana 120. i 121. Zakona o službenicima i namještenicima u jedinicama lokalne samouprave.

Član 9.

Korisnik je dužan lično vršiti evidentiranje ulaska i izlaska u zgradu Opštinske uprave Srebrenica, putem

kartice na registratoru za prijavu / čitač kartice postavljen na ulazu za korisnike.

Član 10.

Postupak evidentiranja na čitaču kartice ili na registratoru postavljenom na ulazu u zgradu vrši se prilikom :

- dolaska na posao,
- odlaska sa posla,
- odlaska i povratka sa pauze u vremenskom periodu koji je predviđen kao vrijeme za korištenje pauze za zaposlene u Opštinskoj upravi Srebrenica (10:00-10:30),
- poslovni izlazak u toku radnog vremena i
- privatni izlazak u toku radnog vremena.

- Član 11.

- Karticu je neophodno primaknuti na maksimalno do 5 cm razmaka od uređaja da bi je čitač kartica identifikovao.
- Ukoliko identifikacija nije bila uspješna, korisnik identifikaciju treba ponoviti.
-
- Nemogućnost pravilnog evidentiranja, korisnik je dužan odmah prijaviti sistem - administratoru.

Član 12.

Radnik je dužan prijaviti svoje odsustvo sa posla. Privatni izlazak odobrava Šef stručne službe načelnika opštine i zajedničkih poslova- šef kabineta Opštinske uprave Srebrenica i isti se evidentira kroz sistem kontrole radnog vremena.

Poslovni izlazak odobravaju načelnici odjeljenja Opštinske uprave Srebrenica (kao neposredno prepostavljeni za radnika za koji se vrši evidencija) i isti se evidentira kroz sistem kontrole radnog vremena.

Član 13.

Sistem administrator će na dnevnom nivou, a najdalje sljedećeg radnog dana izvršiti ažuriranje podataka za svakog korisnika kartice, odnosno po dobijenim saznanjima koje su od interesa za evidenciju korisnika kartice.

Načelnici odjeljenja i šefovi službi dužni su u toku mjeseca sa sistem administratorom da redovno vrše uvid i praćenje eventualnih izostanaka radnika sa posla, te ukoliko utvrde da postoji neopravdano odsustvo radnika sa posla postupe u skladu sa Zakonom o službenicima i namještenicima u jedinicama lokalne samouprave.

IV - SISTEM ADMINISTRATOR

Član 14.

Sistem administrator će vršiti kontrolu i korekciju nad elektronskim sistemom kontrole. Dužan je:

- da osigura pravilno funkcionisanje sistema,
- zaduži radnike sa karticom,
- vrši izdavanje kartica,
- kontroliše ispravnost korištenja sistema,
- po potrebi poziva serviseru radi otklanjanja neispravnosti na sistemu,
- vrši kontrolu stvarnog stanja prisutnosti korisnika i
- štampa dnevnu i mjesečnu evidenciju ostvarenih sati na zahtjev korisnika ili ovlaštenih lica (prepostavljenog, šefa kabineta ili načelnika opštine).

Član 15.

Radnici na prijavnici su dužni da:

- vode evidenciju posjetilaca zgradi Opštinske uprave Srebrenica – upis stranaka i
- obavljaju i druge poslove po nalogu.

V - VIDEO NADZOR

Član 16.

U Opštinskoj upravi je u upotrebi video nadzorni sistem koji je instaliran radi zaštite lica i imovine.

Radi ispravnog korišćenja sistema ulaz/izlaz jedna od kamera je usmjerena i na elektronske čitače kartice, gdje se u svakom trenutku može provjeriti ispravnost korištenja kartica, što se može koristiti kao dokaz u disciplinskom postupku.

VI - ZAVRŠNE ODREDBE

Član 17.

Ovaj pravilnik stupa na snagu danom donošenja i isti će biti objavljen u „Službenom glasniku Opštine Srebrenica“. Stupanjem na snagu ovog Pravilnika prestaje da važi Pravilnik o evidenciji radnom vremena u Opštinskoj upravi Srebrenica broj: 01-014-138/25, od 1.4.2025. godine.

DOSTAVLJENO:

1. Odjeljenja i službe x 7,
2. A/a.

NAČELNIK OPŠTINE

Miloš Vučić, s.r.

SADRŽAJ

ODLUKA

1. Odluka o izmjeni i dopuni odluke o području i nazivima katastarskih opština Broj:01-950-1/83 od 25.02.1983.godine.....1

PLANOVI

1. Plan mjera zaštite od požara na području opštine Srebrenica za 2026. godinu.....2
2. Plan mjera zaštite od poplava na području opštine Srebrenica za 2026. godinu.....7
3. Plan zaštite i spašavanja od snijega i snježnih padavina na području opštine Srebrenica za 2026/2027 godinu.....12
4. Plan mreža lokalnih vodovoda i Plan zaštite izvorišta na području opštine Srebrenica.....24
5. Izmjena i dopuna procjene ugroženosti opštine Srebrenica od prirodnih i drugih nesreća.....26

ZAKLJUČCI

1. Zaključak o usvajanju Plana zaštite od požara na području opštine Srebrenica za 2026. godinu.....66
2. Zaključak o usvajanju Plana mjera zaštite od poplava na području opštine Srebrenica za 2026. godinu.....66
3. Zaključak o usvajanju Plana zaštite i spašavanja od snijega i snježnih padavina na području opštine Srebrenica za 2026/2027 godinu.....66
4. Zaključak o usvajanju Plana mreža lokalnih vodovoda i Plan zaštite izvorišta na području opštine Srebrenica.....67
5. Zaključak o usvajanju Izmjene i dopune procjene ugroženosti opštine Srebrenica od prirodnih i drugih nesreća.....67
6. Zaključak o usvajanju Izvještaja o radu Civilne zaštite za 2025. godinu i Plan rada za 2026. godinu.....67
7. Zaključak o usvajanju Izvještaja o radu sportskih klubova i udruženja koja dobijaju sredstva iz budžeta opštine Srebrenica.....67
8. Zaključak o usvajanju Izvještaja o radu Teritorijalne vatrogasne spasilačke jedinice Srebrenica.....68
Zaključak kojim se zadužuje Odjeljenje za privredu i razvoj Opštinske uprave Srebrenica da održi sastanak sa otkupljivačima jagodičastog voća i registrovanim gazdinstvima.....68
9. Zaključak o davanju mišljenja za utvrđivanje opšteg interesa u svrhu rekonstrukcije dalekovoda DV 110 kV Zvornik -Srebrenica i u svrhu izgradnje dalekovoda DV 110 kV Srebrenica-Ljubovija.....68

PEAVILNIK O EVIDENCIJI RADNOG VREMENA U OPŠTINSKOJ UPRAVI SREBRENICA.....76